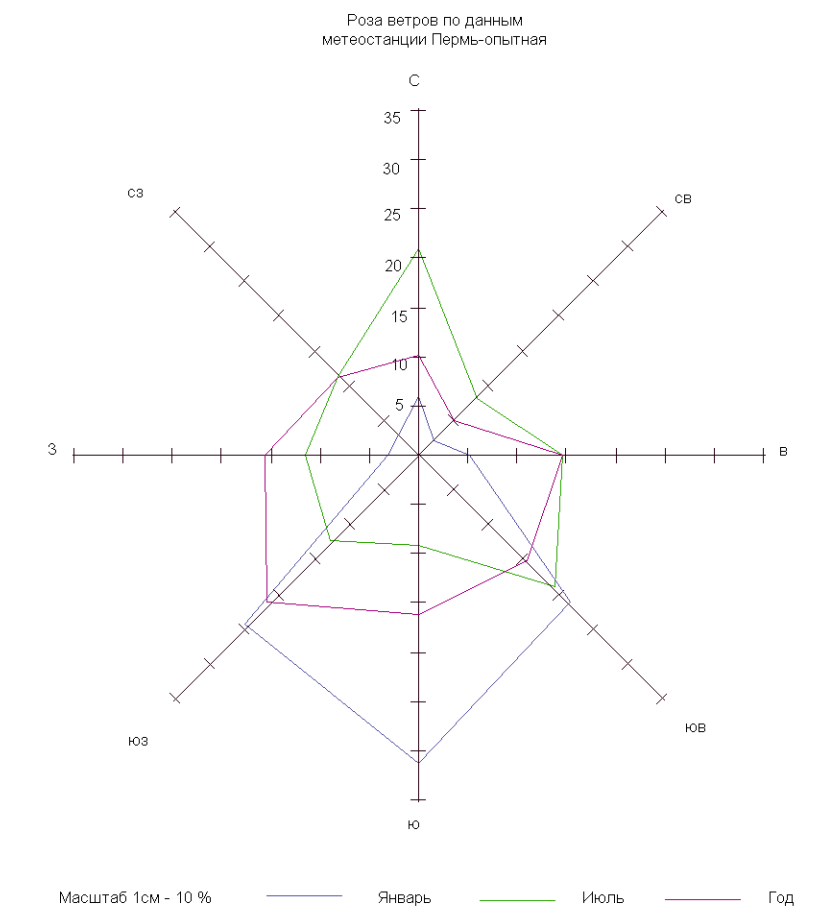







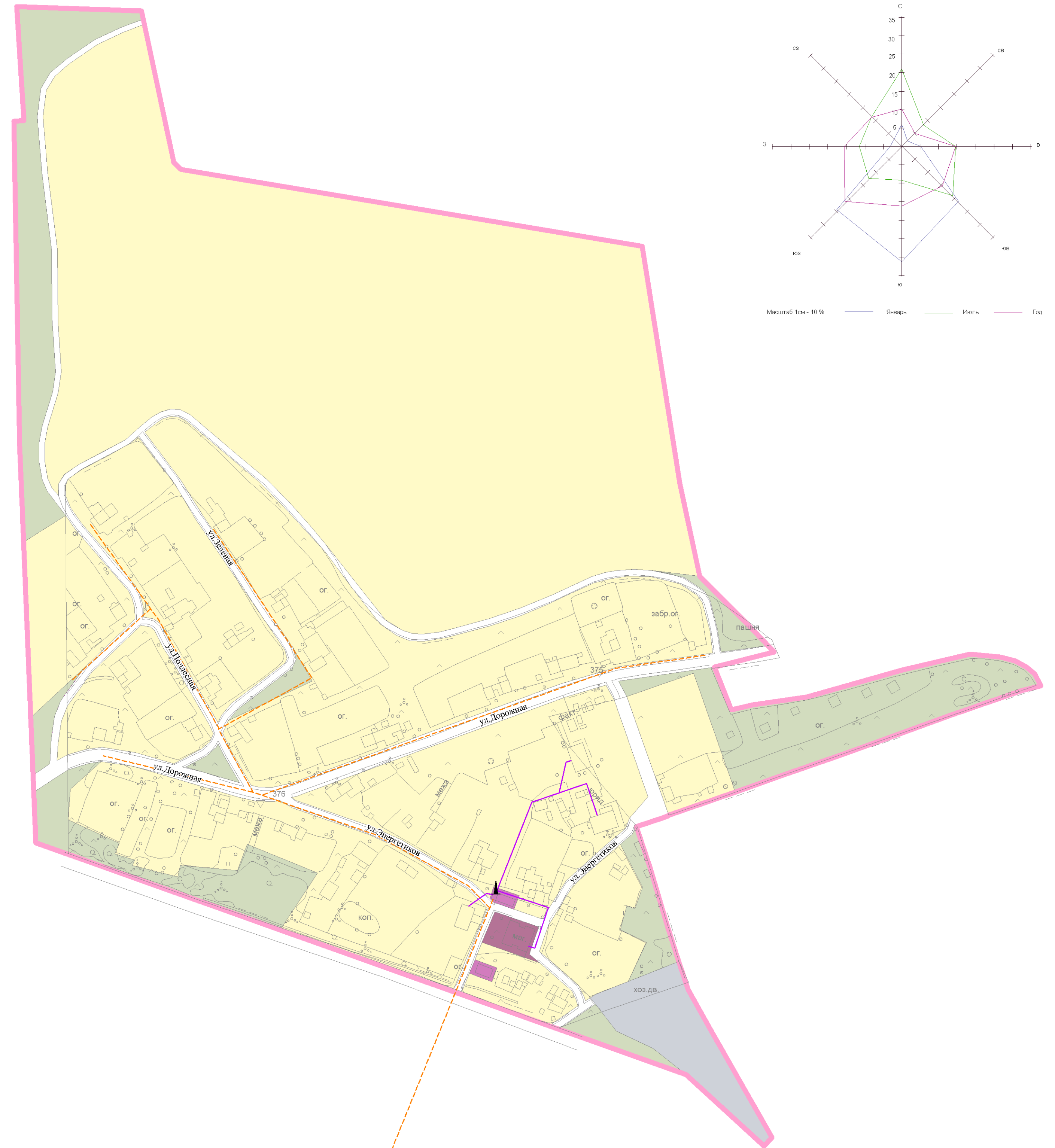
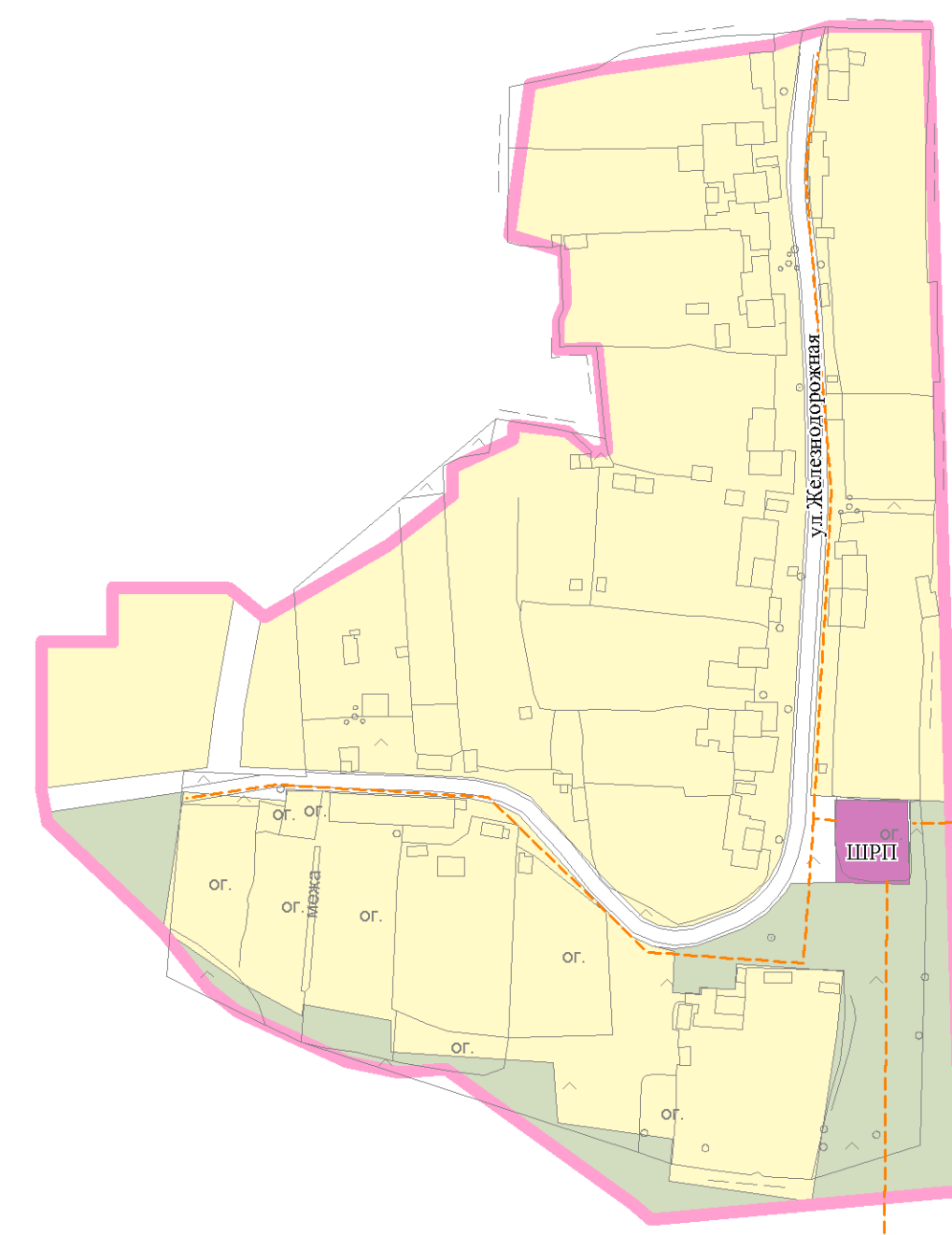
# ГЕНЕРАЛЬНЫЙ ПЛАН

Схема развития объектов и сетей тепло-газоснабжения



Функциональные зоны	
Наименование	
<b>Жилая зона</b>	
Зона застройки индивидуальными жилыми домами	
<b>Общественно-деловые зоны</b>	
Зона обслуживания делового назначения	
<b>Рекреационные зоны</b>	
Зона зеленых насаждений населенного пункта	
<b>Зоны инженерной и транспортной инфраструктур</b>	
Зона инженерной и транспортной инфраструктур	
<b>Производственные и коммунальные зоны</b>	
Зона производственно-коммунальных объектов	
<b>Территории общего пользования</b>	
Территории общего пользования	

-  Граница населенного пункта
-  Водные поверхности
-  Теплосети
-  проектируемый газопровод
-  Котельная, ЦТП



Пермский край, Пермский муниципальный район, Фроловское сельское поселение.					
Изм.	Кол.уч.	Лист	№ док.	Подпись	Дата
Рук. проекта	Н.А. Гуляев				
ГАП					
ГИП					
д. Няшино				Студия	Лист
Схема развития объектов и сетей тепло-газоснабжения				ГП	Листов
				ООО "Гектар"	