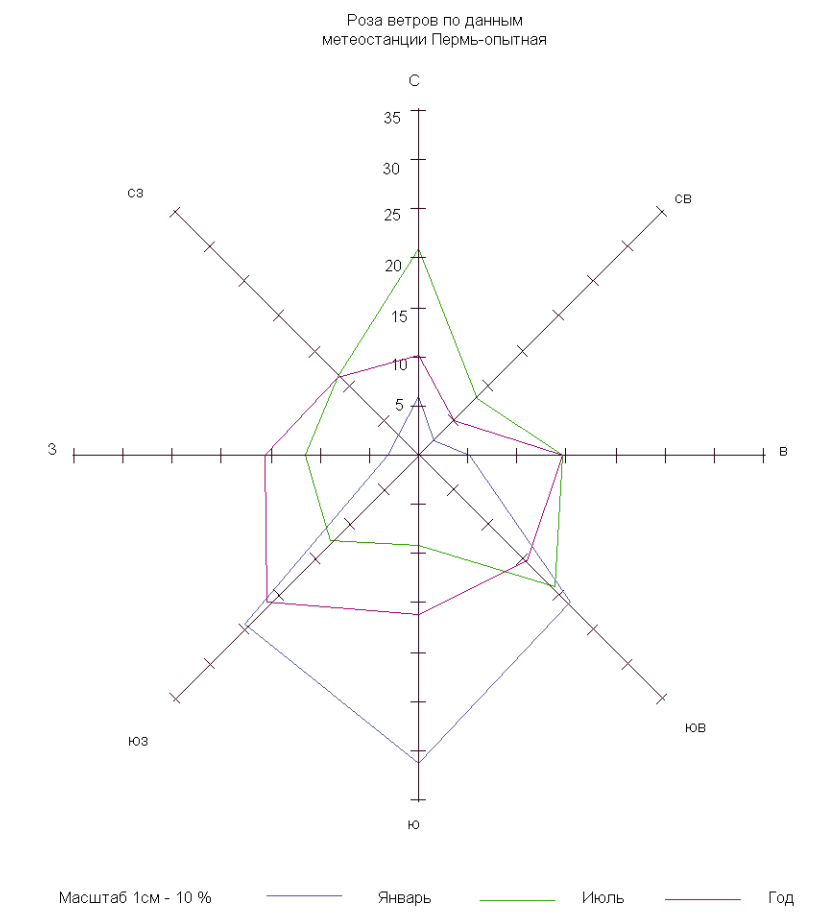


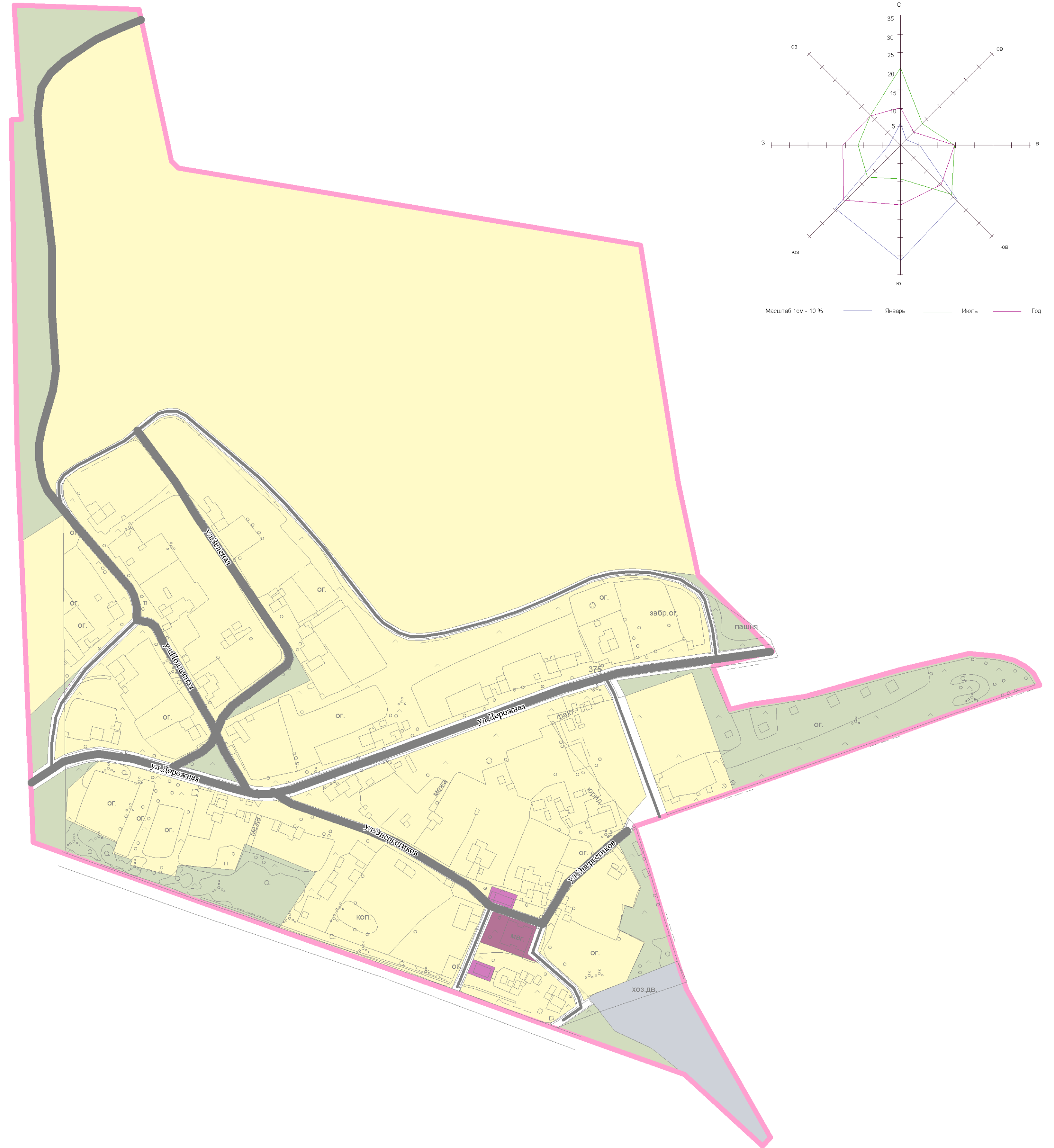
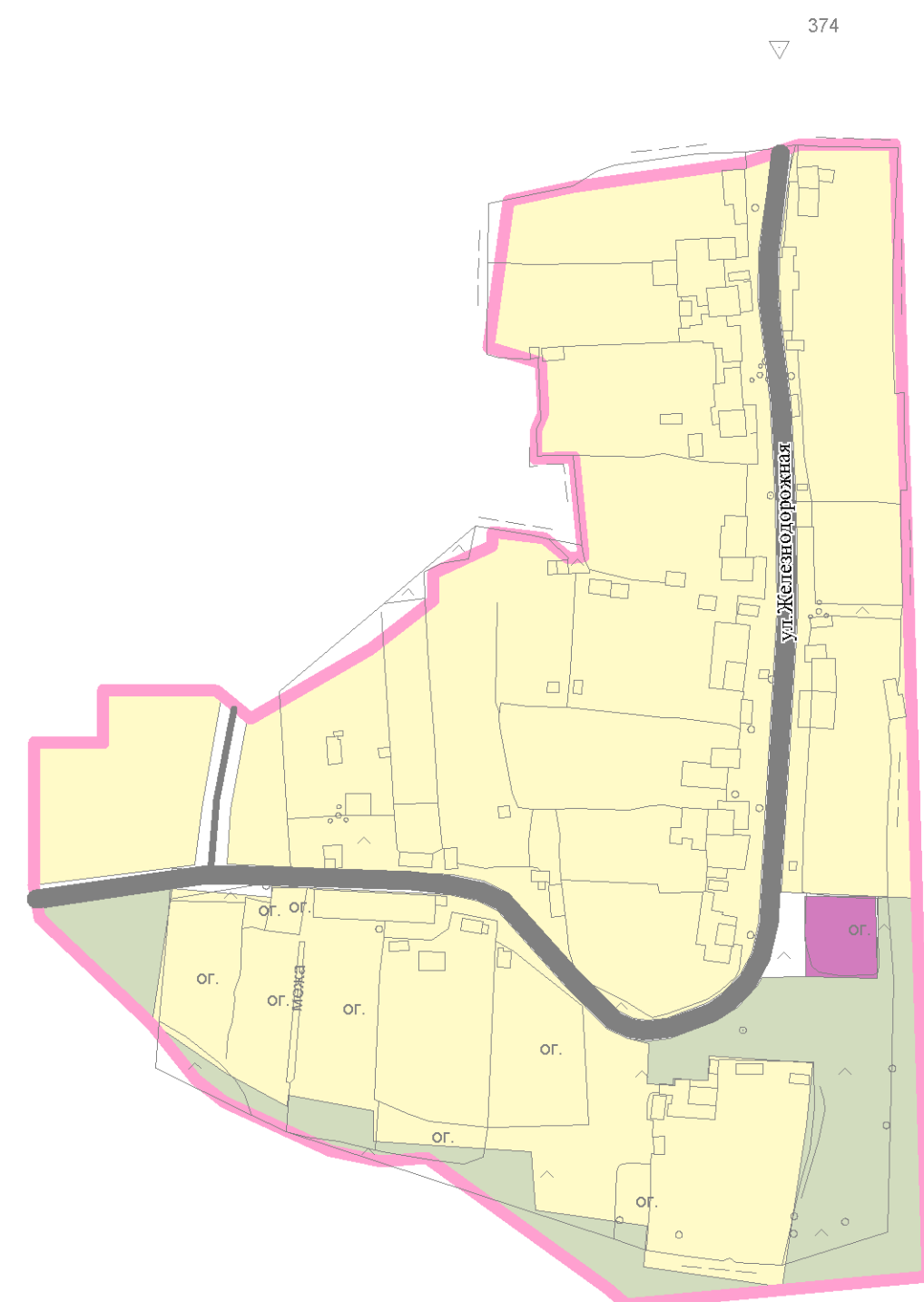
# ГЕНЕРАЛЬНЫЙ ПЛАН

Схема границ зон транспортной инфраструктуры  
организации транспорта, улично-дорожной сети



Функциональные зоны	
Наименование	
<b>Жилая зона</b>	
Зона застройки индивидуальными жилыми домами	
<b>Общественно-деловые зоны</b>	
Зона общественно-делового назначения	
<b>Рекреационные зоны</b>	
Зона зеленых насаждений населенного пункта	
<b>Зоны инженерной и транспортной инфраструктур</b>	
Зона инженерной и транспортной инфраструктур	
<b>Производственные и коммунальные зоны</b>	
Зона производственно-коммунальных объектов	
<b>Территории общего пользования</b>	
Территории общего пользования	

- Граница населенного пункта
- Водные поверхности
- Основные улицы в жилой застройке
- Второстепенные улицы (переулки) в жилой застройке



Изм.	Кол.уч.	Лист	№ док.	Подпись	Дата	Пермский край, Пермский муниципальный район, Фроловское сельское поселение.		
						д. Няшино		
						Стадия	Лист	Листов
Рук. проекта						ГП		
ГАП						Схема границ зон транспортной инфраструктуры, организации транспорта, улично-дорожной сети		
ГИП						ООО "Гектар"		