






Фроловское сельское поселение,  
Пермского муниципального района Пермского края.

## ГЕНЕРАЛЬНЫЙ ПЛАН с. Фролы

Схема генерального плана. План границ зон планируемого размещения объектов капитального строительства и границ зон с особыми условиями использования (основной чертеж).


### Функциональные зоны

Наименование	
<b>Жилая зона</b>	
	Зона застройки многоквартирными жилыми домами
	Зона застройки многоквартирными и среднеэтажными жилыми домами
	Зона застройки индивидуальными жилыми домами
	Зона садоводств и дачных участков
	Территории общего пользования


### Проектируемые территории

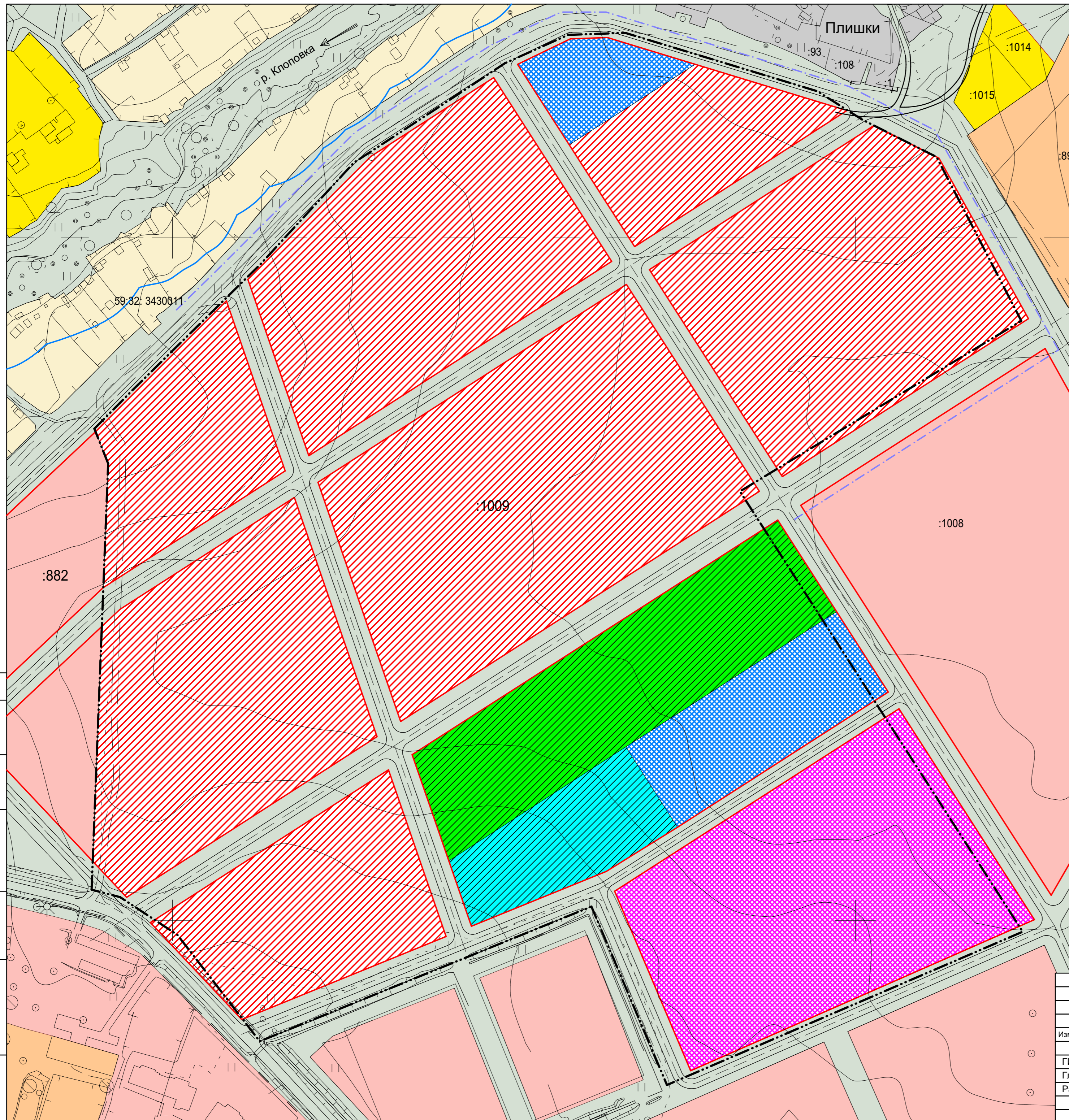
Наименование	
<b>Жилая зона</b>	
	Зона застройки многоквартирными жилыми домами в 4-10 этажей
<b>Общественно-жилые зоны</b>	
	Территории школ
	Территории детских садов
	Зона учреждений спорта и отдыха
	Зона учреждений здравоохранения
	Территории общего пользования

Зоны ограничений

 Водоохранная зона р. Клоповка

Границы

 Граница участка № 59:32:3430001:1009



Согласовано

Взам.инв. №

Подп. и дата

Инв. N подл.

						23-14-01			
						Изменение Генерального плана с. Фролы на земельном участке с кадастровым номером 59:32:3430001:1009			
Изм.	Кол.уч.	Лист	№ док.	Подпись	Дата	Стадия		Лист	Листов
ГИП	Трофимов					ГП			
Гл.арх.	Зеленина								
Разраб.	Рамм								
						Схема генерального плана. План границ зон планируемого размещения объектов капитального строительства и границ зон с особыми условиями использования (основной чертеж).		ОАО "Строительно-монтажный трест № 14"	
								Формат А2	