






Фроловское сельское поселение,
Пермского муниципального района Пермского края.
ГЕНЕРАЛЬНЫЙ ПЛАН
с. Фролы
ПРАВИЛА ЗЕМЛЕПОЛЬЗОВАНИЯ И ЗАСТРОЙКИ
Карта (схема) зон с особыми условиями
использования территорий


Функциональные зоны

Наименование	
Жилая зона	
	Ж-1 Зона многоэтажных многоквартирных домов в 5-10 этажей
	Ж-2 Зона многоквартирных домов в 2-4 этажа
	Ж-3 Зона индивидуальных жилых домов с участками, предназначенными для индивидуального жилищного строительства и ведения личного подсобного хозяйства
Зоны дачного строительства	
	Д-1 Зона дачных участков, предназначенных для дачного строительства некоммерческими объединениями
Рекреационные территории	
	Р-1 Зона зеленых насаждений населенного пункта
	ТОП-1 Территории общего пользования

Проектируемые территории

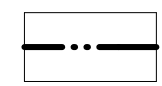
Наименование	
Жилая зона	
	Ж-1 Зона многоэтажных многоквартирных домов в 5-10 этажей
Общественно-деловые зоны	
	Территории школ
	Территории детских садов
	О-3 Зона учреждений спорта и отдыха
	О-4 Зона учреждений здравоохранения

Зоны ограничений

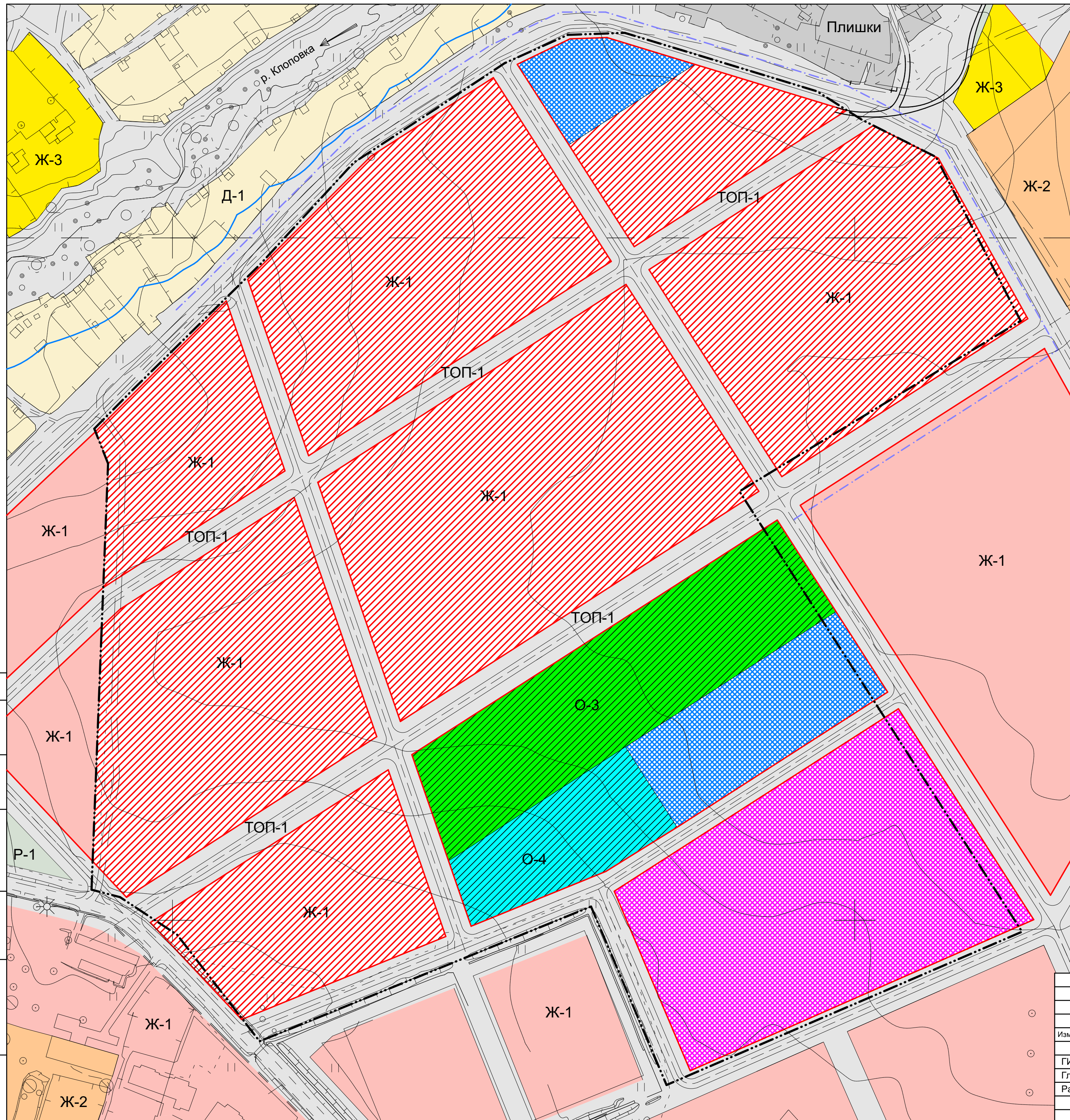


Водоохранная зона р. Клоповка

Границы



Граница участка № 59:32:3430001:1009



Согласовано

Взам.инв. №

Подп. и дата

Иное № подл.

					23-14-02			
					Изменение Правил Землепользования и Застройки с. Фролы на земельном участке с кадастровым номером 59:32:3430001:1009			
Изм.	Кол.уч.	Лист	№ док.	Подпись	Дата			
ГИП	Трофимов					Стадия	Лист	Листов
Гл.арх.	Зеленина					ГП		
Разраб.	Рамм					ПРАВИЛА ЗЕМЛЕПОЛЬЗОВАНИЯ И ЗАСТРОЙКИ Карта (схема) зон с особыми условиями использования территорий		ОАО "Строительно-монтажный трест № 14" Формат А2