






Фроловское сельское поселение,
Пермского муниципального района Пермского края.
ГЕНЕРАЛЬНЫЙ ПЛАН
с. Фролы
ПРАВИЛА ЗЕМЛЕПОЛЬЗОВАНИЯ И ЗАСТРОЙКИ
Карта зонирования территории


Функциональные зоны

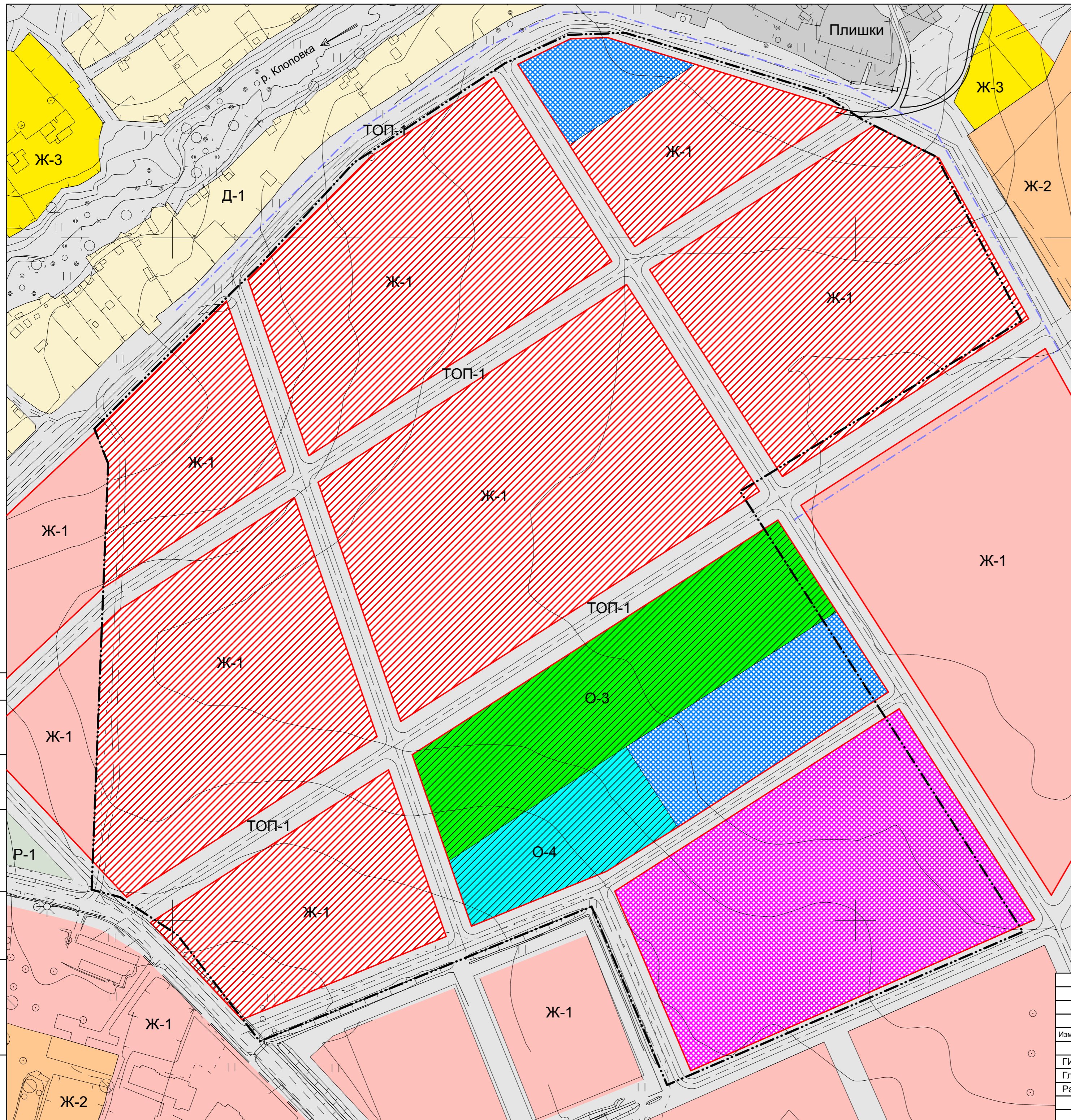
Наименование	
Жилая зона	
	Ж-1 Зона многоэтажных многоквартирных домов в 5-10 этажей
	Ж-2 Зона многоквартирных домов в 2-4 этажа
	Ж-3 Зона индивидуальных жилых домов с участками, предназначенными для индивидуального жилищного строительства и ведения личного подсобного хозяйства
Зоны дачного строительства	
	Д-1 Зона дачных участков, предназначенных для дачного строительства некоммерческими объединениями
Рекреационные территории	
	Р-1 Зона зеленых насаждений населенного пункта
	ТОП-1 Территории общего пользования

Проектируемые территории

Наименование	
Жилая зона	
	Ж-1 Зона многоэтажных многоквартирных домов в 5-10 этажей
Общественно-деловые зоны	
	Территории школ
	Территории детских садов
	О-3 Зона учреждений спорта и отдыха
	О-4 Зона учреждений здравоохранения

Границы

 Граница участка № 59:32:3430001:1009



Согласовано

Взам.инв. №

Подп. и дата

Инв. N подл.

					23-14-02			
					Изменение Правил Землепользования и Застройки с. Фролы на земельном участке с кадастровым номером 59:32:3430001:1009			
Изм.	Кол.уч.	Лист	№ док.	Подпись	Дата	Стадия	Лист	Листов
ГИП		Трофимов				ГП		
Гл.арх.		Зеленина						
Разраб.		Рамм						
						ПРАВИЛА ЗЕМЛЕПОЛЬЗОВАНИЯ И ЗАСТРОЙКИ Карта зонирования территории		ОАО "Строительно-монтажный трест № 14" Формат А2