

**АДМИНИСТРАЦИЯ
ПЕРМСКОГО МУНИЦИПАЛЬНОГО РАЙОНА**

ПОСТАНОВЛЕНИЕ

07.04.2021

СЭД № 2021-299-01-01-05.С-162

О внесении изменений в проект планировки и проект межевания территории кадастрового квартала 59:32:2050001 с. Фролы Фроловского сельского поселения Пермского муниципального района Пермского края, утвержденные постановлением администрации Пермского муниципального района от 01 июня 2018 г. № 265

В соответствии с п. 20 ч. 1, ч. 4 ст. 14, ст. 28 Федерального закона от 06.10.2003 № 131-ФЗ «Об общих принципах организации местного самоуправления в Российской Федерации», ч. 12 ст. 43 Градостроительного кодекса Российской Федерации, п. 6 ч. 2 ст. 47 Устава муниципального образования «Пермский муниципальный район», распоряжением управления архитектуры и градостроительства администрации Пермского муниципального района от 16.11.2020 № СЭД-2020-299-12-12-01Р-55 «О разработке проекта внесения изменений в проект планировки и проект межевания территории кадастрового квартала 59:32:2050001 с. Фролы Фроловского сельского поселения Пермского муниципального района Пермского края, утвержденные постановлением администрации Пермского муниципального района от 01.06.2018 № 265», протоколом публичных слушаний по проекту внесения изменений в проект планировки и проект межевания части территории с. Фролы Фроловского сельского поселения Пермского муниципального района Пермского края в границах кадастрового квартала 59:32:2050001, утвержденные постановлением администрации Пермского муниципального района от 01.06.2018 № 265, от 09.03.2021, заключением о результатах публичных слушаний по проекту внесения изменений в проект планировки и проект межевания части территории с. Фролы Фроловского сельского поселения Пермского муниципального района Пермского края в границах кадастрового квартала 59:32:2050001, утвержденные постановлением

администрации Пермского муниципального района от 01.06.2018 № 265, от 15.03.2021,

администрация Пермского муниципального района ПОСТАНОВЛЯЕТ:

1. Внести в проект планировки и проект межевания территории кадастрового квартала 59:32:2050001 с. Фролы Фроловского сельского поселения Пермского муниципального района Пермского края, утвержденные постановлением администрации Пермского муниципального района от 01 июня 2018 г. № 265 (в ред. от 08.11.2019 № 762, от 16.04.2020 № 232, от 07.07.2020 № 381, от 21.07.2020 № 408, от 13.10.2020 № СЭД-2020-299-01-01-05.С-83), изменения согласно приложению 1 к настоящему постановлению.

2. Чертеж межевания территории кадастрового квартала 59:32:2050001 с. Фролы Фроловского сельского поселения Пермского муниципального района Пермского края, утвержденный постановлением администрации Пермского муниципального района от 01 июня 2018 г. № 265 (в ред. от 08.11.2019 № 762, от 16.04.2020 № 232, от 07.07.2020 № 381, от 21.07.2020 № 408, от 13.10.2020 № СЭД-2020-299-01-01-05.С-83), дополнить листами 3–10 согласно приложению 2 к настоящему постановлению.

3. Чертеж «Границы зон с особыми условиями территорий. Границы особо охраняемых природных территорий. Границы территорий объектов культурного наследия» проекта планировки и проекта межевания территории кадастрового квартала 59:32:2050001 с. Фролы Фроловского сельского поселения Пермского муниципального района, утвержденный постановлением администрации Пермского муниципального района от 01 июня 2018 г. № 265 (в ред. от 08.11.2019 № 762, от 16.04.2020 № 232, от 07.07.2020 № 381, от 21.07.2020 № 408, от 13.10.2020 № СЭД-2020-299-01-01-05.С-83), дополнить листами 2–5 согласно приложению 3 к настоящему постановлению.

4. Управлению архитектуры и градостроительства администрации Пермского муниципального района уведомить главу Фроловского сельского поселения о принятом решении в течение 7 дней со дня принятия настоящего постановления.

5. Настоящее постановление опубликовать в бюллетене муниципального образования «Пермский муниципальный район» и разместить на официальном сайте Пермского муниципального района www.permraion.ru.

6. Настоящее постановление вступает в силу со дня его официального опубликования.

И.п. главы муниципального района



В.П. Ваганов

Приложение 1
к постановлению администрации
Пермского муниципального района
от 07.04.2021 № СЭД-2021-299-01-01-
05.С-162

ИЗМЕНЕНИЯ

в проект планировки и проект межевания территории кадастрового квартала 59:32:2050001 с. Фролы Фроловского сельского поселения Пермского муниципального района Пермского края, утвержденные постановлением администрации Пермского муниципального района от 01 июня 2018 г. № 265

1. В Томе 3 «Основная часть»:

1.1. таблицу 1 раздела 5.2 «Экспликация формируемых земельных участков» дополнить позициями следующего содержания:

№ на плане	Местоположение	Земельные участки, которые после образования будут относиться к территориям общего пользования или имуществу общего пользования	Вид разрешенного использования	Площадь, кв.м.	Возможные способы образования
1	2	3	4	5	6
27	Пермский край, Пермский район, Фроловское сельское поселение, с. Фролы, ул. Весенняя	+	земельные участки (территории) общего пользования (12.0)	923,91	Земельный участок образовывается в два этапа: - 1 этап межевания территории: - Перераспределение земельных участков с кадастровыми номерами 59:32:2050001:3069 и 59:32:2050001:659. - Земельный участок с кадастровым номером 59:32:2050001:3069 имеет площадь 860 м2, в результате перераспределения образуется 1-ЗУ1 с площадью 716,81 м2 с разрешенным видом использования - земельные участки (территории) общего пользования (12.0). - Земельный участок с кадастровым номером 59:32:2050001:659 имеет площадь 10483 м2, в результате перераспределения образуется 1-ЗУ2 с площадью 10626,516 м2. Таким образом,

1	2	3	4	5	6
					<p>- Земельный участок № 1-2687:ЗУ1 образован в результате раздела земельного участка с кадастровым номером 59:32:2050001:2687, в результате которого будет образован один земельный участок (1-2687:ЗУ1), а земельный участок с кадастровым номером 59:32:2050001:2687 сохранится в измененных границах.</p> <p>- 2 этап межевания территории: путем перераспределения земельных участков с номерами №№ 1-ЗУ1, 1-2687:ЗУ1 образуемых в результате первого этапа межевания территории и земель находящихся в муниципальной собственности.</p>
28	Пермский край, Пермский район, Фроловское сельское поселение, с. Фролы, ул. Садовая	-	Парки культуры и отдыха (3.6.2)	3910,49	<p>Земельный участок образовывается в два этапа:</p> <p>- 1 этап межевания территории: - Земельный участок № 1-239:ЗУ1 образован в результате раздела земельного участка с кадастровым номером 59:32:2050001:239, в результате которого будет образован один земельный участок (1-239:ЗУ1), а земельный участок с кадастровым номером 59:32:2050001:239 сохранится в измененных границах.</p> <p>- 2 этап межевания территории: - путем перераспределения земельного участка с номером № 1-239:ЗУ1 образованного в результате первого этапа межевания территории, земель находящихся в муниципальной собственности и земельного участка с кадастровым номером 59:32:2050001:2177.</p>
29-1	Пермский край, Пермский район, Фроловское сельское поселение, с. Фролы, ул. Садовая	+	земельные участки (территории) общего пользования (12.0)	1301,6	<p>Земельный участок образовывается в два этапа:</p> <p>- 1 этап межевания территории: - Земельный участок № 1-239:ЗУ1 образован в результате раздела земельного участка с кадастровым номером 59:32:2050001:239, в результате которого будет образован один земельный участок (1-239:ЗУ1), а земельный участок с кадастровым номером 59:32:2050001:239 сохранится в измененных границах.</p> <p>- 2 этап межевания территории: - путем перераспределения земельных участков с кадастровыми номерами 59:32:2050001:2177, 59:32:2050001:3933, земель находящихся в муниципальной собственности и земельного участка с номером 1-239-ЗУ1 образованного в результате первого</p>

1	2	3	4	5	6
					этапа межевания территории
29-2	Пермский край, Пермский район, Фроловское сельское поселение, с. Фролы, ул. Садовая	+	земельные участки (территории) общего пользования (12.0)	77,41	Земельный участок образовывается в два этапа: - 1 этап межевания территории: - Земельный участок № 1-239:ЗУ1 образован в результате раздела земельного участка с кадастровым номером 59:32:2050001:239, в результате которого будет образован один земельный участок (1-239:ЗУ1), а земельный участок с кадастровым номером 59:32:2050001:239 сохранится в измененных границах. - 2 этап межевания территории: - путем перераспределения земельных участков с кадастровыми номерами 59:32:2050001:2177, 59:32:2050001:3933, земель находящихся в муниципальной собственности и земельного участка с номером 1-239-ЗУ1 образованного в результате первого этапа межевания территории
29-3	Пермский край, Пермский район, Фроловское сельское поселение, с. Фролы, ул. Садовая	+	земельные участки (территории) общего пользования (12.0)	762	Земельный участок образовывается в два этапа: - 1 этап межевания территории: - Земельный участок № 1-239:ЗУ1 образован в результате раздела земельного участка с кадастровым номером 59:32:2050001:239, в результате которого будет образован один земельный участок (1-239:ЗУ1), а земельный участок с кадастровым номером 59:32:2050001:239 сохранится в измененных границах. - 2 этап межевания территории: - путем перераспределения земельных участков с кадастровыми номерами 59:32:2050001:2177, 59:32:2050001:3933, земель находящихся в муниципальной собственности и земельного участка с номером 1-239-ЗУ1 образованного в результате первого этапа межевания территории
30-1	Пермский край, Пермский район, Фроловское сельское поселение, с. Фролы, ул. Садовая	+	земельные участки (территории) общего пользования (12.0)	106,1	Образован из земель, находящихся в муниципальной собственности
30-2	Пермский край,	+	земельные участки	3,5	Образован из земель, находящихся в муниципальной собственности

1	2	3	4	5	6
	Пермский район, Фроловское сельское поселение, с. Фролы, ул. Садовая		(территории) общего пользования (12.0)		
31	Пермский край, Пермский район, Фроловское сельское поселение, с. Фролы, ул. Садовая	+	земельные участки (территории) общего пользования (12.0)	63,21	Образован из земель, находящихся в муниципальной собственности
32	Пермский край, Пермский район, Фроловское с/п, с. Фролы, ул. Луговая	-	Для ведения личного подсобного хозяйства (приусадебный земельный участок) (2.2)	2906,78	Образовывается путем перераспределения земельных участков с кадастровыми номерами 59:32:2050001:3973, 59:32:2050001:3953 и земель находящихся в муниципальной собственности
33	Пермский край, Пермский район, Фроловское с/п, с. Фролы, ул. Садовая, дом 3	-	Для ведения личного подсобного хозяйства (приусадебный земельный участок) (2.2)	1616,37	Образовывается путем перераспределения земельного участка с кадастровым номером 59:32:2050001:782 и земель находящихся в муниципальной собственности

В проекте межевания территории установка линий отступа от красных линий не предусмотрена.

1.2. в разделе 5.2 «Экспликация образуемых земельных участков за счет перераспределения земельных участков, состоящих на кадастровом учете и земель населенных пунктов» дополнить таблицами следующего содержания:

Участок №27

Площадь: 923,91 кв.м

№	X	Y
1	508176.61	2233647.32
2	508176.63	2233646.75
3	508161.58	2233636.20
4	508161.58	2233636.20
5	508154.41	2233627.39
6	508152.82	2233624.51
7	508152.34	2233622.46
8	508150.64	2233621.00
9	508148.43	2233627.91
10	508115.33	2233613.27
11	508088.71	2233601.15
12	508068.45	2233591.93
13	508065.11	2233590.37
14	508057.32	2233586.82
15	508046.61	2233580.27
16	508041.80	2233577.34
17	508041.58	2233578.37
18	508040.67	2233577.82
19	508039.87	2233581.00
20	508038.75	2233585.43
21	508046.07	2233588.66
22	508081.28	2233604.52
23	508092.80	2233609.66
24	508095.88	2233611.04
25	508146.76	2233634.19
26	508147.34	2233634.42
27	508161.54	2233640.68
1	508176.61	2233647.32

Участок №28

Площадь: 3910,49 кв.м

№	X	Y
1	507653.30	2233560.88
2	507647.52	2233579.67
3	507647.74	2233582.00
4	507648.19	2233584.67

5	507648.63	2233586.56
6	507649.52	2233588.45
7	507650.97	2233590.57
8	507652.41	2233592.57
9	507653.97	2233594.35
10	507655.42	2233595.79
11	507656.63	2233596.78
12	507656.16	2233598.61
13	507651.45	2233600.04
14	507647.43	2233613.18
15	507651.01	2233618.51
16	507648.23	2233625.24
17	507643.57	2233623.53
18	507636.13	2233620.95
19	507627.08	2233617.87
20	507600.65	2233608.62
21	507589.46	2233610.04
22	507584.35	2233608.29
23	507586.25	2233595.67
24	507588.30	2233590.60
25	507589.79	2233583.10
26	507601.21	2233542.50
27	507601.78	2233542.63
28	507610.94	2233544.75
29	507653.64	2233560.10
1	507653.30	2233560.88

Участок № 29-1

Площадь: 1301,6 кв.м

№	X	Y
1	507656.63	2233596.78
2	507658.23	2233590.60
3	507667.10	2233550.06
4	507666.22	2233549.79
5	507608.20	2233532.09
6	507603.65	2233530.70
7	507596.10	2233528.14
8	507591.64	2233540.41
9	507593.12	2233540.62
10	507601.78	2233542.63
11	507610.94	2233544.75
12	507653.64	2233560.10
13	507653.30	2233560.88
14	507647.52	2233579.67

15	507647.74	2233582.00
16	507648.19	2233584.67
17	507648.63	2233586.56
18	507649.52	2233588.45
19	507650.97	2233590.57
20	507652.41	2233592.57
21	507653.97	2233594.35
22	507655.42	2233595.79
1	507656.63	2233596.78

Участок № 29-2

Площадь: 77,41 кв.м

№	X	Y
23	507651.01	2233618.51
24	507656.16	2233598.61
25	507651.45	2233600.04
26	507647.43	2233613.18
23	507651.01	2233618.51

Участок № 29-3

Площадь: 762 кв.м

№	X	Y
27	507651.01	2233618.51
28	507648.23	2233625.24
29	507645.60	2233624.28
30	507637.12	2233648.29
31	507636.50	2233650.19
32	507635.88	2233652.09
33	507635.68	2233652.56
34	507635.01	2233654.44
35	507634.34	2233656.33
36	507633.44	2233658.73
37	507632.84	2233660.64
38	507632.34	2233662.58
39	507631.83	2233663.89
40	507629.46	2233670.23
41	507627.50	2233675.81
42	507602.45	2233665.66
43	507600.01	2233672.59
44	507638.90	2233686.73
45	507641.74	2233671.92
46	507638.36	2233671.22
47	507638.87	2233667.29
48	507652.85	2233627.12
27	507651.01	2233618.51

Участок № 30-1

Площадь: 106,1 кв.м

№	X	Y
1	507589.79	2233583.10
2	507601.21	2233542.50
3	507593.12	2233540.62
4	507594.02	2233544.84
5	507594.46	2233549.86
6	507594.82	2233557.02
7	507592.64	2233568.70
1	507589.79	2233583.10

Участок № 30-2

Площадь: 3,5 кв.м

№	X	Y
8	507584.35	2233608.29
9	507583.56	2233608.01
10	507584.76	2233603.82
11	507586.25	2233595.67
8	507584.35	2233608.29

Участок № 31

Площадь: 63,21 кв.м

№	X	Y
1	507581.79	2233625.36
2	507575.13	2233622.91
3	507573.20	2233619.90
4	507576.98	2233618.66
5	507581.18	2233616.38
6	507583.56	2233608.01
7	507584.35	2233608.29
1	507581.79	2233625.36

Участок № 32

Площадь: 2906,78 кв.м

№	X	Y
1	507377.70	2234358.86
2	507382.66	2234345.66
3	507370.84	2234342.18
4	507341.54	2234333.94
5	507335.74	2234332.42
6	507328.84	2234330.04

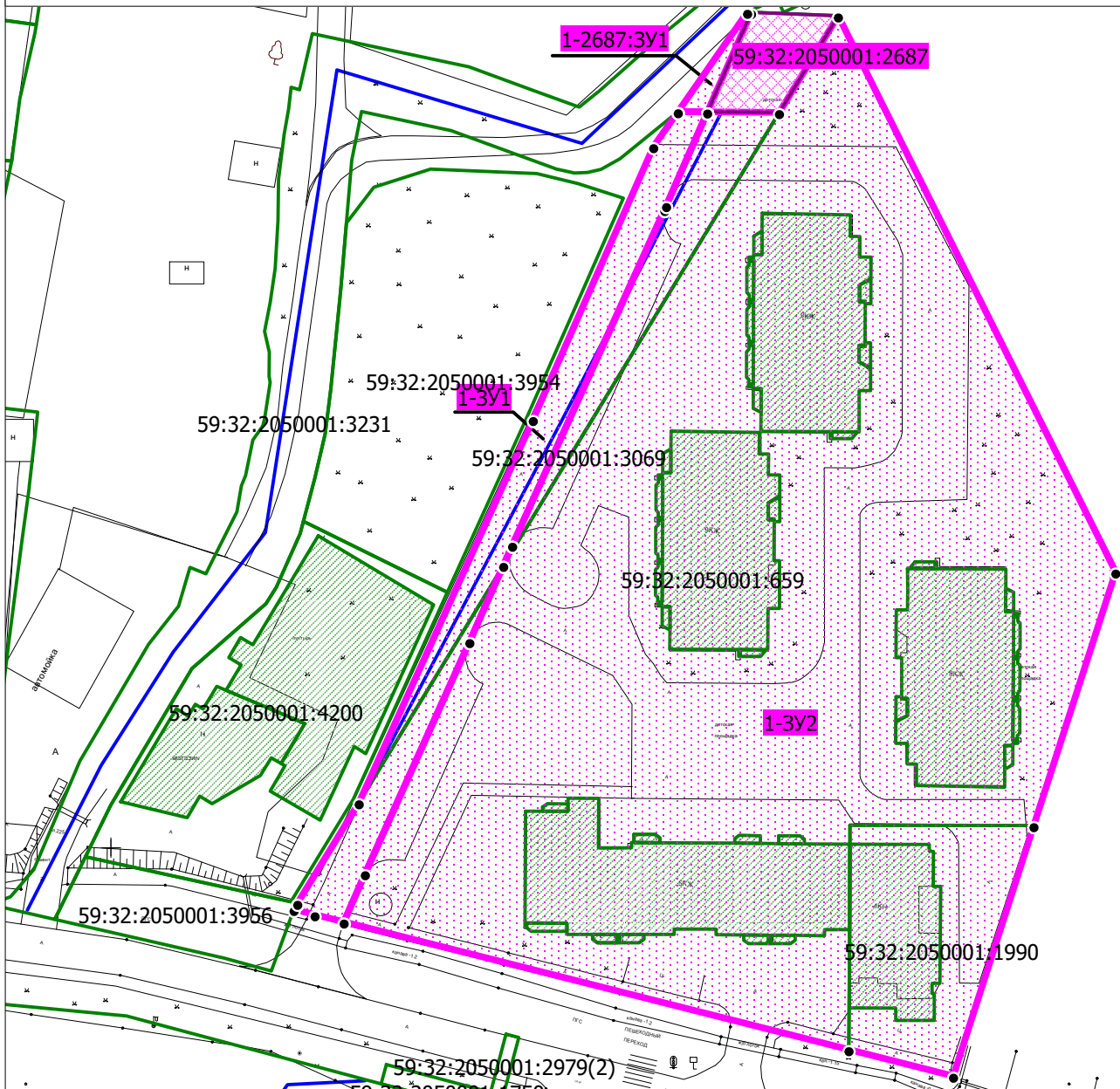
7	507307.46	2234324.16
8	507293.42	2234320.04
9	507290.40	2234327.42
10	507287.26	2234336.22
11	507285.91	2234340.53
12	507316.40	2234360.05
13	507366.00	2234373.24
14	507370.43	2234373.80
15	507372.51	2234373.71
16	507374.86	2234373.62
17	507381.63	2234372.27
18	507383.85	2234371.39
19	507385.13	2234369.69
20	507387.75	2234361.21
1	507377.70	2234358.86

Участок № 33

Площадь: 1616,37 кв.м







№	X	Y
1	507709.52	2233488.66
2	507715.10	2233490.40
3	507725.00	2233492.94
4	507736.18	2233495.70
5	507743.77	2233497.68
6	507743.74	2233497.78
7	507734.86	2233531.97
8	507732.07	2233542.97
9	507719.85	2233538.44
10	507717.57	2233537.60
11	507697.38	2233531.92
12	507700.08	2233522.92
13	507700.90	2233520.00
14	507703.32	2233511.82
15	507706.32	2233501.90
1	507709.52	2233488.66

Проект межевания территории с. Фролы Фроловского сельского поселения Пермского муниципального района Пермского края
в границах кадастрового квартала 59:32:2050001, утвержденный постановлением
администрации Пермского муниципального района от 01.06.2018 № 265
Чертеж межевания территории, лист 3
1 этап




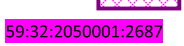



Условные обозначения

Границы

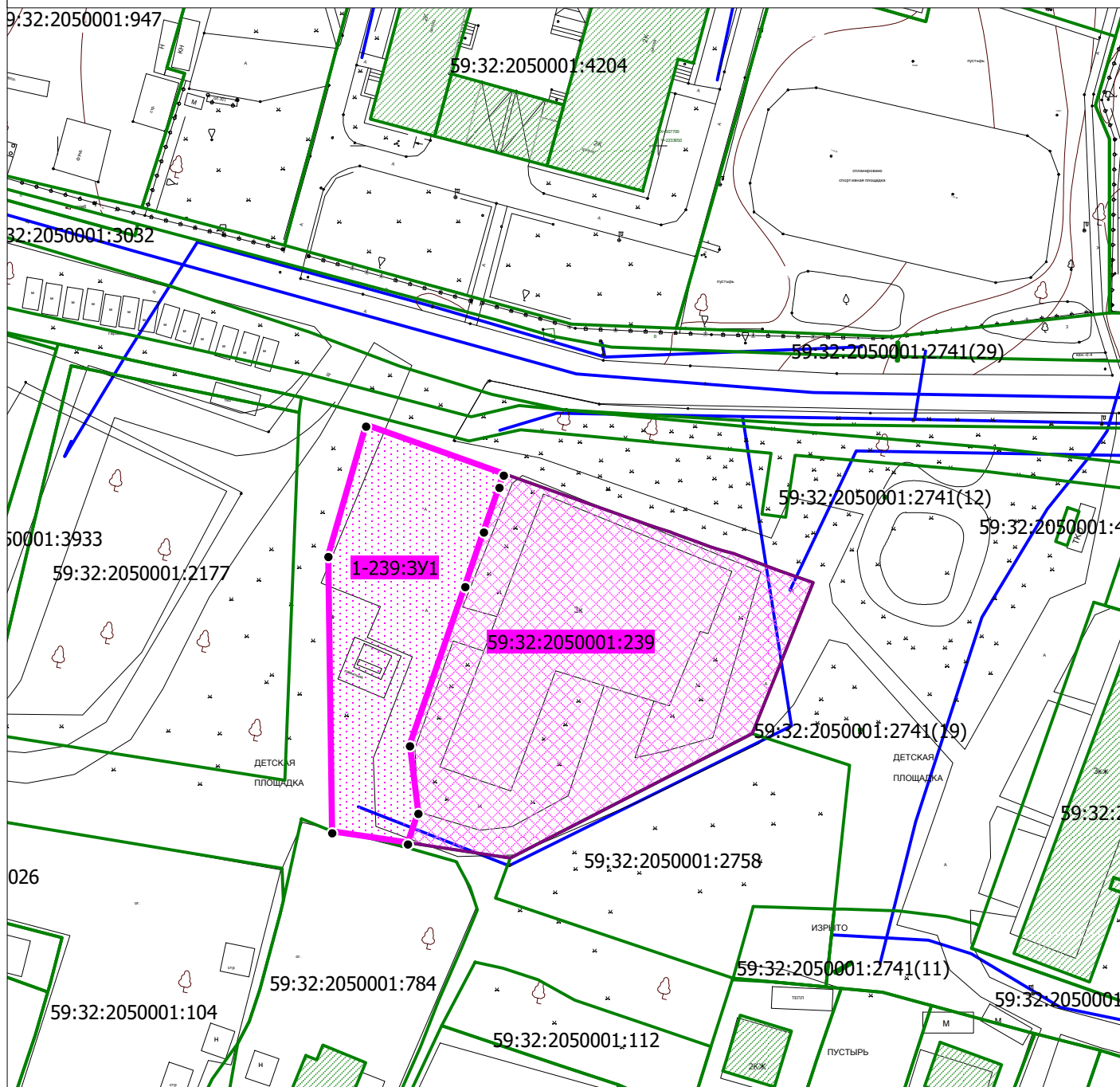
-  Границы земельных участков, прошедших государственный кадастровый учет
-  Границы объектов капитального строительства, прошедших государственный кадастровый учет
-  Объекты капитального строительства (линейные), прошедших государственный кадастровый учет
-  Красные линии существующие
-  Красные линии отменяемые
-  Красные линии устанавливаемые

Проект межевания территории

-  1-3У1 Границы земельных участков, образуемых в результате 1 этапа межевания территории
-  2-3У1 Границы земельных участков, образуемых в результате 2 этапа межевания территории
-  Границы изменяемых земельных участков
-  59:32:2050001:2687 Условный номер земельного участка в измененных границах
-  Характерные точки границ образуемых участков







Примечание:
Граница проектирования не отображается,
в связи с тем, что используемый масштаб
чертежа, а также формат отчета для печати,
не позволяет ее вместить.

**Проект межевания территории с. Фролы Фроловского сельского поселения Пермского муниципального района Пермского края
в границах кадастрового квартала 59:32:2050001, утвержденный постановлением
администрации Пермского муниципального района от 01.06.2018 № 265
Чертеж межевания территории, лист 4
1 этап**






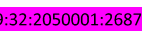



Условные обозначения

Границы

-  Границы земельных участков, прошедших государственный кадастровый учет
-  Границы объектов капитального строительства, прошедших государственный кадастровый учет
-  Объекты капитального строительства (линейные), прошедших государственный кадастровый учет
-  Красные линии существующие
-  Красные линии отменяемые
-  Красные линии устанавливаемые

Проект межевания территории

-  1-ЗУ1  Границы земельных участков, образуемых в результате 1 этапа межевания территории
-  2-ЗУ1  Границы земельных участков, образуемых в результате 2 этапа межевания территории
-  Границы изменяемых земельных участков
-  59:32:2050001:2687 Условный номер земельного участка в измененных границах
-  ● Характерные точки границ образуемых участков







Примечание:
Граница проектирования не отображается, в связи с тем, что используемый масштаб чертежа, а также формат отчета для печати, не позволяет ее вместить.

**Проект межевания территории с. Фролы Фроловского сельского поселения Пермского муниципального района Пермского края
в границах кадастрового квартала 59:32:2050001, утвержденный постановлением
администрации Пермского муниципального района от 01.06.2018 № 265
Чертеж межевания территории, лист 5
2 этап**








Условные обозначения

Границы

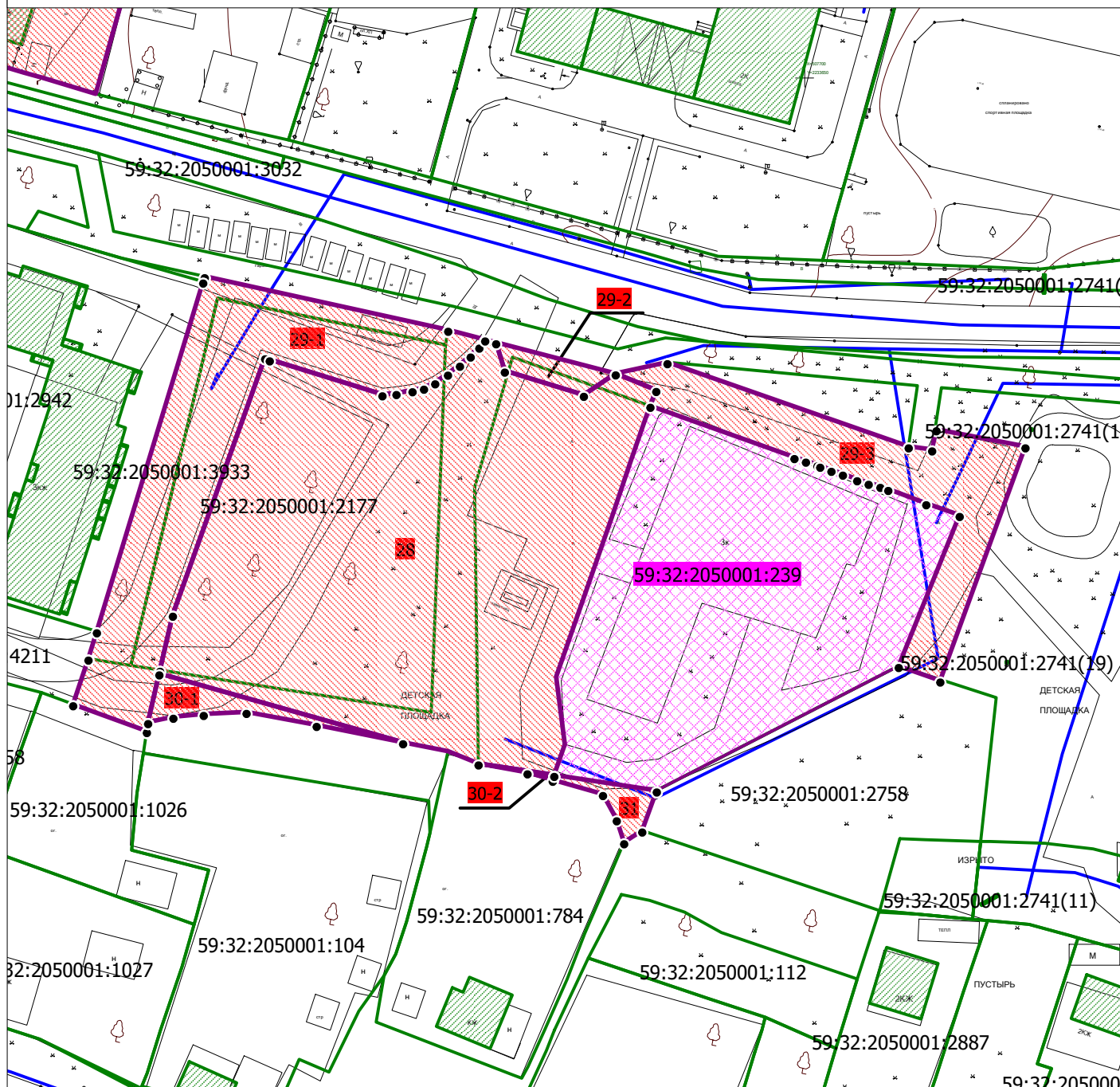
-  Границы земельных участков, прошедших государственный кадастровый учет
-  Границы объектов капитального строительства, прошедших государственный кадастровый учет
-  Объекты капитального строительства (линейные), прошедших государственный кадастровый учет
-  Красные линии существующие
-  Красные линии отменяемые
-  Красные линии устанавливаемые

Проект межевания территории

-  1-ЗУ1 Границы земельных участков, образуемых в результате 1 этапа межевания территории
-  2-ЗУ1 Границы земельных участков, образуемых в результате 2 этапа межевания территории
-  Границы изменяемых земельных участков
-  59:32:2050001:2687 Условный номер земельного участка в измененных границах
-  Характерные точки границ образуемых участков







Примечание:
Граница проектирования не отображается, в связи с тем, что используемый масштаб чертежа, а также формат отчета для печати, не позволяет ее вставить.

**Проект межевания территории с. Фролы Фроловского сельского поселения Пермского муниципального района Пермского края
в границах кадастрового квартала 59:32:2050001, утвержденный постановлением
администрации Пермского муниципального района от 01.06.2018 № 265
Чертеж межевания территории, лист 6
2 этап**






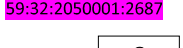



Условные обозначения

Границы

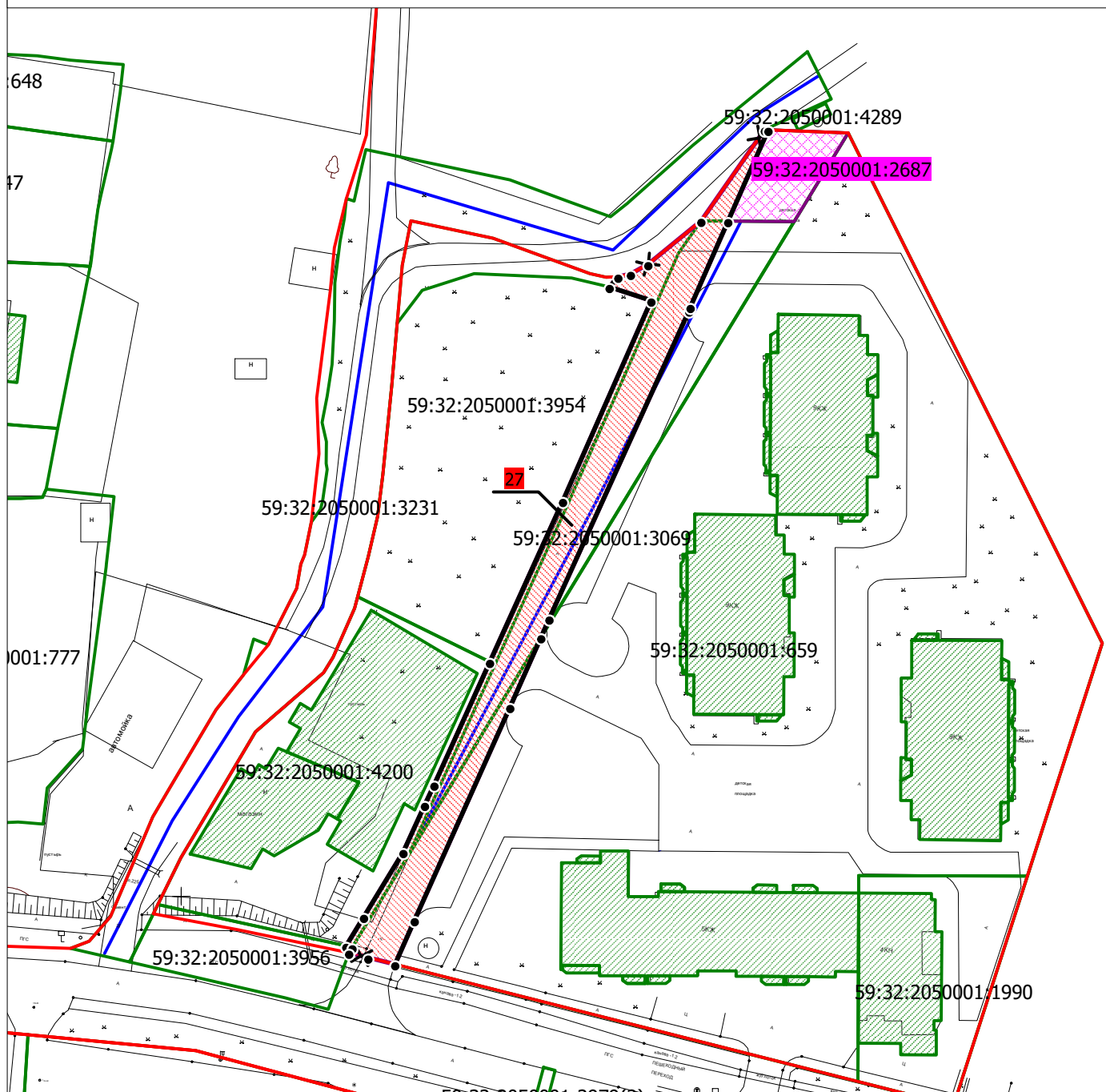
-  Границы земельных участков, прошедших государственный кадастровый учет
-  Границы объектов капитального строительства, прошедших государственный кадастровый учет
-  Объекты капитального строительства (линейные), прошедших государственный кадастровый учет
-  Красные линии существующие
-  Красные линии отменяемые
-  Красные линии устанавливаемые

Проект межевания территории

-  1-ЗУ1  Границы земельных участков, образуемых в результате 1 этапа межевания территории
-  2-ЗУ1  Границы земельных участков, образуемых в результате 2 этапа межевания территории
-  Границы изменяемых земельных участков
-  59:32:2050001:2687 Условный номер земельного участка в измененных границах
-  Характерные точки границ образуемых участков







Примечание:
Граница проектирования не отображается, в связи с тем, что используемый масштаб чертежа, а также формат отчета для печати, не позволяет ее вместить.

**Проект межевания территории с. Фролы Фроловского сельского поселения Пермского муниципального района Пермского края
в границах кадастрового квартала 59:32:2050001, утвержденный постановлением
администрации Пермского муниципального района от 01.06.2018 № 265
Чертеж межевания территории, лист 7
Чертеж межевания территории. М1:1000**




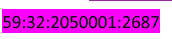



Условные обозначения

Границы

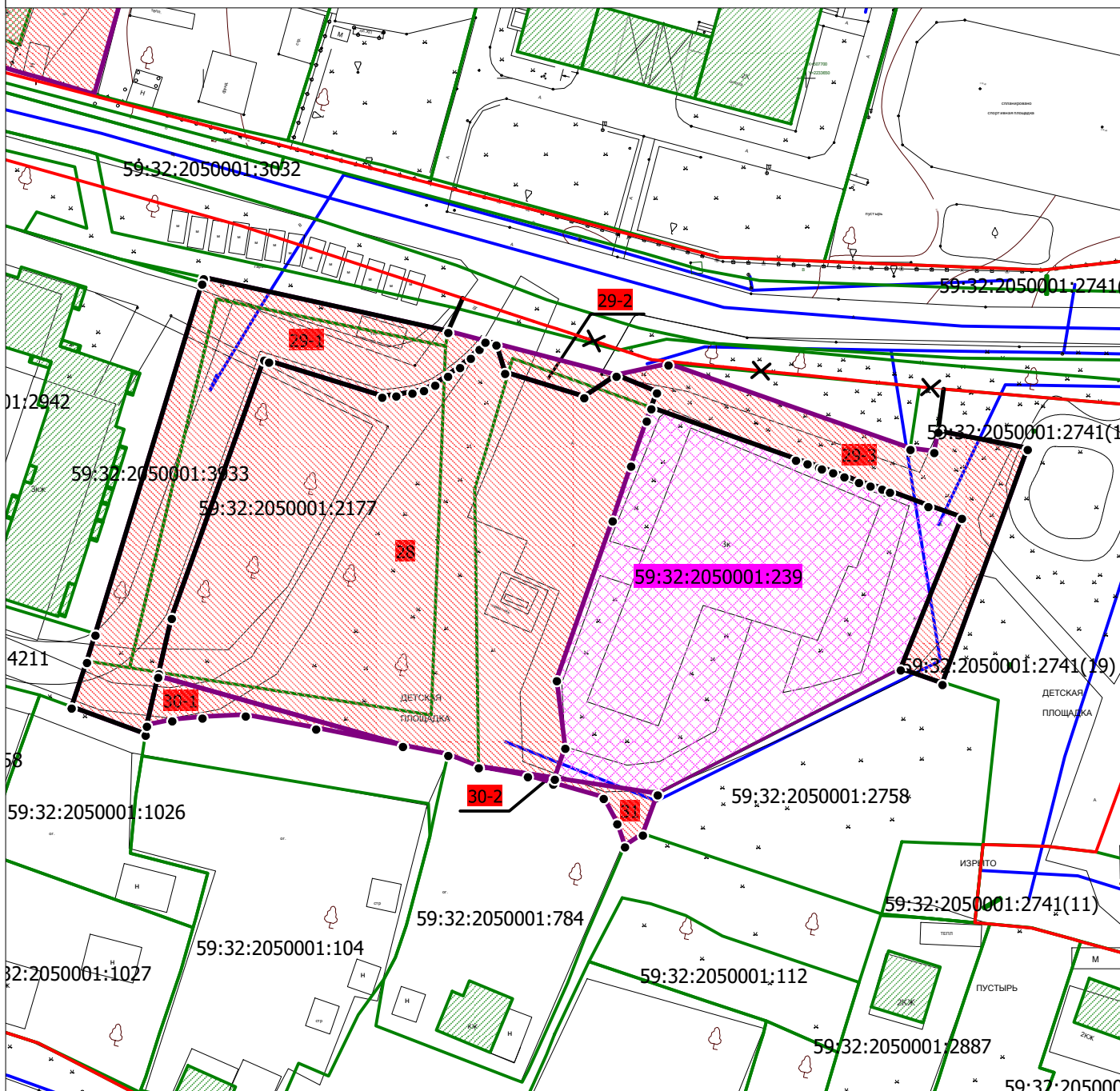
-  Границы земельных участков, прошедших государственный кадастровый учет
-  Границы объектов капитального строительства, прошедших государственный кадастровый учет
-  Объекты капитального строительства (линейные), прошедших государственный кадастровый учет
-  Красные линии существующие
-  Красные линии отменяемые
-  Красные линии устанавливаемые

Проект межевания территории

-   Границы земельных участков, образуемых в результате 2 этапа межевания территории
-  Границы изменяемых земельных участков
-  Условный номер земельного участка в измененных границах
-  Характерные точки границ образуемых участков







Примечание:
Граница проектирования не отображается, в связи с тем, что используемый масштаб чертежа, а также формат отчета для печати, не позволяет ее вместить.

**Проект межевания территории с. Фролы Фроловского сельского поселения Пермского муниципального района Пермского края
в границах кадастрового квартала 59:32:2050001, утвержденный постановлением
администрации Пермского муниципального района от 01.06.2018 № 265
Чертеж межевания территории, лист 8
Чертеж межевания территории. М1:1000**








Условные обозначения

Границы

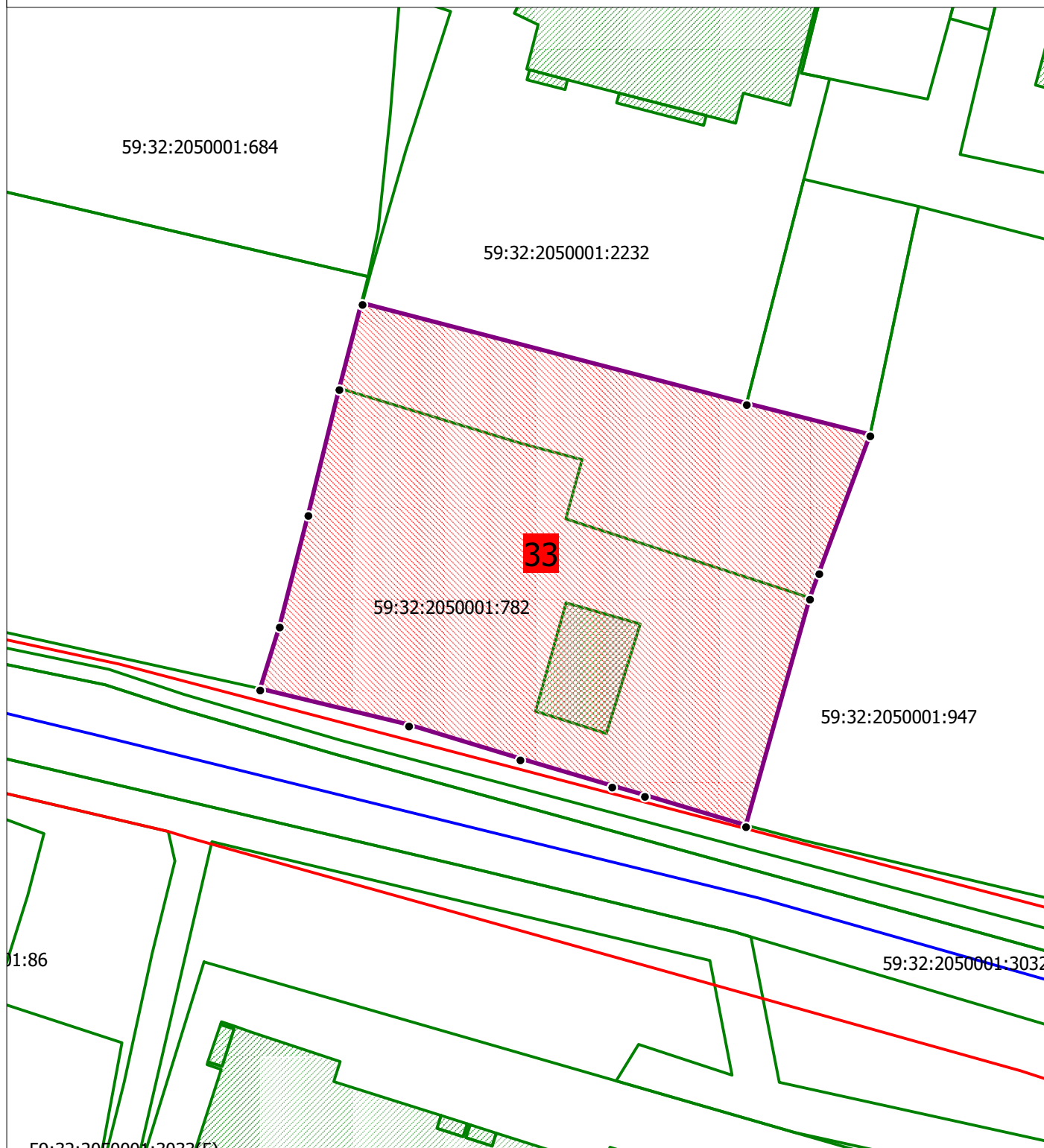
-  Границы земельных участков, прошедших государственный кадастровый учет
-  Границы объектов капитального строительства, прошедших государственный кадастровый учет
-  Объекты капитального строительства (линейные), прошедших государственный кадастровый учет
-  Красные линии существующие
-  Красные линии отменяемые
-  Красные линии устанавливаемые

Проект межевания территории

-   Границы земельных участков, образуемых в результате 2 этапа межевания территории
-  Границы изменяемых земельных участков
-  Условный номер земельного участка в измененных границах
-  Характерные точки границ образуемых участков





Примечание:
Граница проектирования не отображается, в связи с тем, что используемый масштаб чертежа, а также формат отчета для печати, не позволяет ее вместить.

Проект межевания территории с. Фролы Фроловского сельского поселения Пермского муниципального района Пермского края
в границах кадастрового квартала 59:32:2050001, утвержденный постановлением
администрации Пермского муниципального района от 01.06.2018 № 265
Чертеж межевания территории, лист 10
Чертеж межевания территории. М1:500






Условные обозначения

Границы

-  Границы земельных участков, прошедших государственный кадастровый учет
-  Границы объектов капитального строительства, прошедших государственный кадастровый учет
-  Объекты капитального строительства (линейные), прошедших государственный кадастровый учет
-  Красные линии существующие

Проект межевания территории

-  Границы земельных участков, образуемых в результате 2 этапа межевания территории
-  Условный номер образуемого земельного участка
-  Характерные точки границ образуемых участков

Примечание:
Граница проектирования не отображается,
в связи с тем, что используемый масштаб
чертежа, а также формат отчета для печати,
не позволяет ее вставить.

Приложение

Каталоги координат красных линий
Каталог координат 1 участка красных линий
Система координат МСК-59

№	X	Y
1	508152.34	2233622.46
2	508150.64	2233621.00
3	508148.43	2233627.91
4	508115.33	2233613.27
5	508088.71	2233601.15
6	508068.45	2233591.93
7	508065.11	2233590.37
8	508057.32	2233586.82
9	508046.61	2233580.27
10	508041.80	2233577.34
11	508041.58	2233578.37
12	508040.67	2233577.82

Каталог координат 2 участка красных линий
Система координат МСК-59

№	X	Y
1	508176.61	2233647.32
2	508161.54	2233640.68
3	508147.34	2233634.42
4	508146.76	2233634.19
5	508095.88	2233611.04
6	508092.80	2233609.66
7	508081.28	2233604.52
8	508046.07	2233588.66
9	508038.75	2233585.43

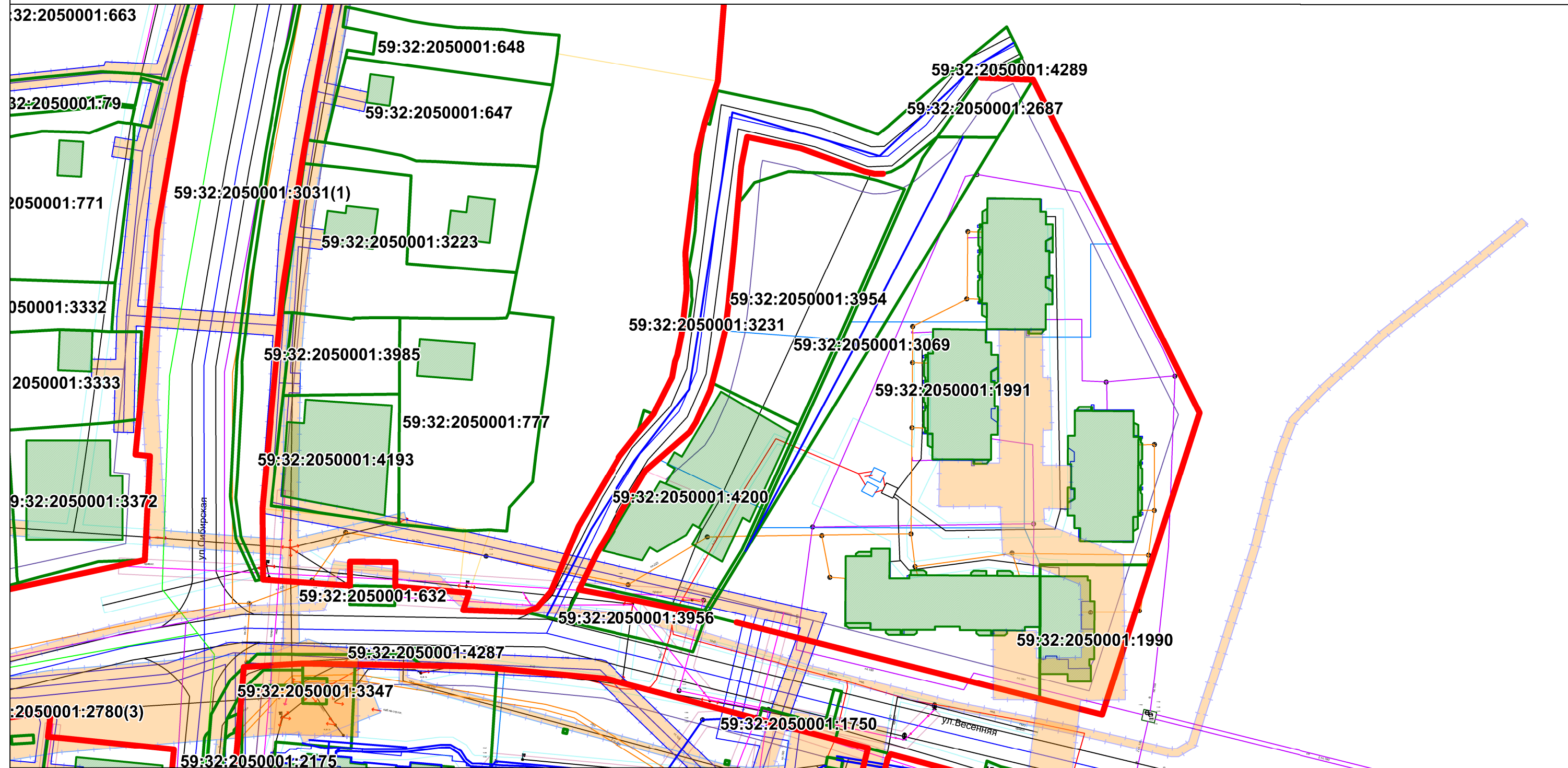
Каталог координат 3 участка красных линий
Система координат МСК-59

№	X	Y
1	507648.62	2233672.79
2	507641.74	2233671.92
3	507638.90	2233686.73
4	507600.01	2233672.59
5	507602.45	2233665.66
6	507627.50	2233675.81
7	507629.46	2233670.23
8	507631.83	2233663.89
9	507632.34	2233662.58
10	507632.84	2233660.64
11	507633.44	2233658.73
12	507634.34	2233656.33
13	507635.01	2233654.44
14	507635.68	2233652.56
15	507635.88	2233652.09
16	507636.50	2233650.19
17	507637.12	2233648.29

18	507645.60	2233624.28
19	507648.23	2233625.24
20	507651.01	2233618.51
21	507647.43	2233613.18
22	507651.45	2233600.04
23	507656.16	2233598.61
24	507656.63	2233596.78
25	507655.42	2233595.79
26	507653.97	2233594.35
27	507652.41	2233592.57
28	507650.97	2233590.57
29	507649.52	2233588.45
30	507648.63	2233586.56
31	507648.19	2233584.67
32	507647.74	2233582.00
33	507647.52	2233579.67
34	507653.30	2233560.88
35	507653.64	2233560.10
36	507610.94	2233544.75
37	507601.78	2233542.63
38	507593.12	2233540.62
39	507591.64	2233540.41
40	507596.10	2233528.14
41	507603.65	2233530.70
42	507608.20	2233532.09
43	507666.22	2233549.79
44	507667.10	2233550.06
45	507658.23	2233590.60
46	507663.66	2233593.05





Чертеж «Границы зон с особыми условиями территорий. Границы особо охраняемых природных территорий. Границы территорий объектов культурного наследия» проекта планировки и проекта межевания территории с. Фролы в границах кадастрового квартала
59:32:2050001 Фроловского сельского поселения Пермского муниципального района утвержденный постановлением администрации Пермского муниципального района от 01.06.2018 № 265
Лист 2

Материалы по обоснованию проекта межевания. М 1:1000





Условные обозначения

Границы

-  Границы земельных участков, прошедших государственный кадастровый учет
-  Границы объектов капитального строительства, прошедших государственный кадастровый учет
-  Объекты капитального строительства (линейные), прошедшие государственный кадастровый учет
-  Красные линии

Границы зон с особыми условиями использования территории

-  Охранные зоны инженерных коммуникаций
-  Приаэродромная территория аэродрома аэропорта Большое Савино (в границы зоны попадает вся территория проектирования)





Примечание:

Граница проектирования не отображается, в связи с тем, что используемый масштаб чертежа, а также формат отчета для печати, не позволяет ее вместить.





Условные обозначения

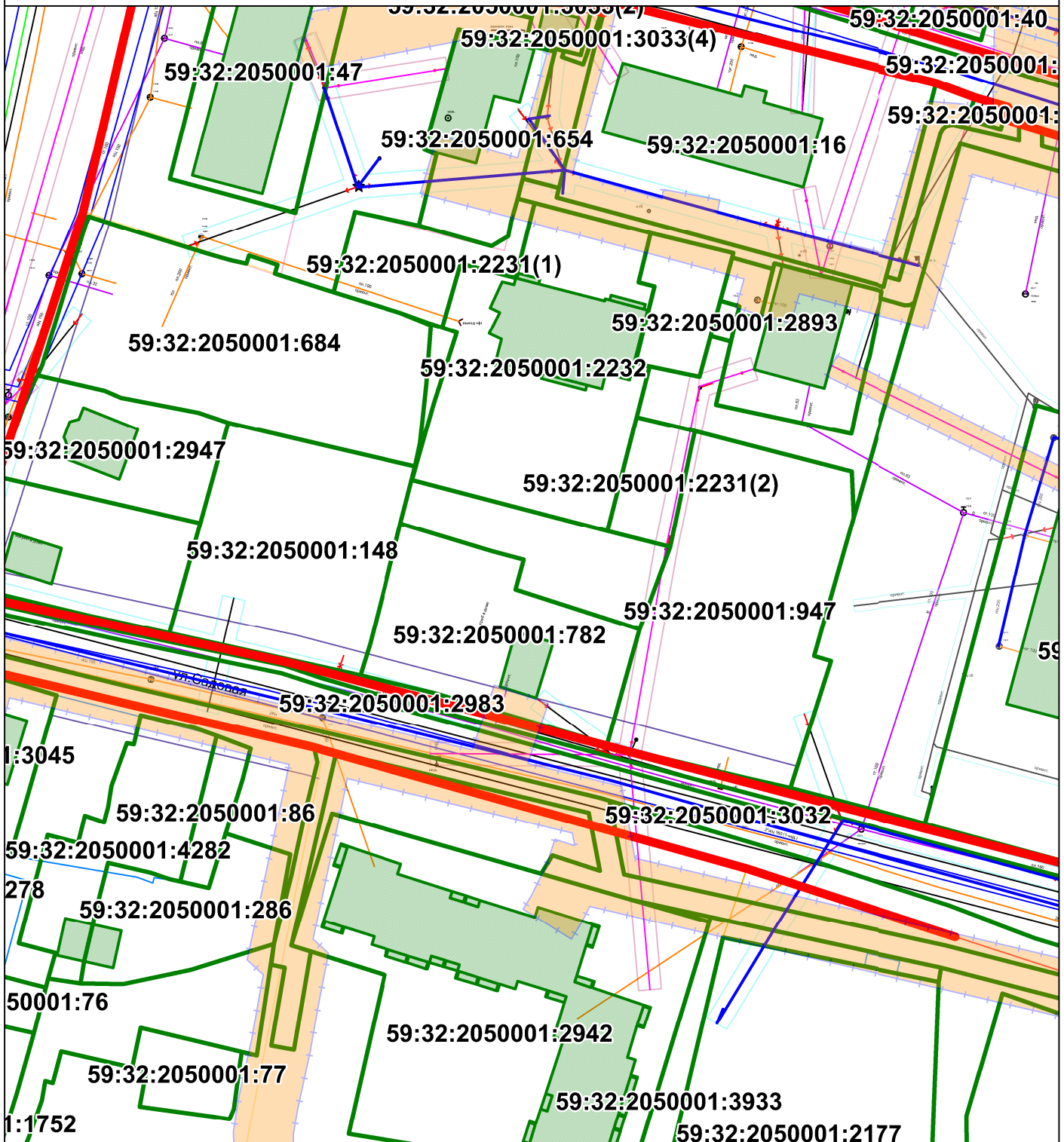
Границы

-  Границы земельных участков, прошедших государственный кадастровый учет
-  Границы объектов капитального строительства, прошедших государственный кадастровый учет
-  Объекты капитального строительства (линейные), прошедшие государственный кадастровый учет
-  Красные линии

Границы зон с особыми условиями использования территории

-  Охранные зоны инженерных коммуникаций
-  Приаэродромная территория аэродрома аэропорта Большое Савино (в границы зоны попадает вся территория проектирования)

Примечание:
Граница проектирования не отображается, в связи с тем, что используемый масштаб чертежа, а также формат отчета для печати, не позволяет ее вместить.



Условные обозначения

Границы



Границы земельных участков, прошедших государственный кадастровый учет



Границы объектов капитального строительства, прошедших государственный кадастровый учет



Объекты капитального строительства (линейные), прошедшие государственный кадастровый учет



Красные линии

Границы зон с особыми условиями использования территории



Охранные зоны инженерных коммуникаций



Приаэродромная территория аэродрома аэропорта Большое Савино (в границы зоны попадает вся территория проектирования)

Примечание:

Граница проектирования не отображается, в связи с тем, что используемый масштаб чертежа, а также формат отчета для печати, не позволяет ее вместить.