



АДМИНИСТРАЦИЯ  
ПЕРМСКОГО МУНИЦИПАЛЬНОГО РАЙОНА

ПОСТАНОВЛЕНИЕ

03.07.2020

№ 372

**О внесении изменений в проект планировки и проект межевания части территории Фроловского сельского поселения Пермского муниципального района Пермского края в районе д. Замараево, д. Шуваята, д. Липаки с целью строительства линейного объекта - распределительный газопровод, утвержденные постановлением администрации Пермского муниципального района от 25.09.2019 № 599**

В соответствии с п. 20 ч. 1, ч. 4 ст. 14, ст. 28 Федерального закона от 06.10.2003 № 131-ФЗ «Об общих принципах организации местного самоуправления в Российской Федерации», ч. 13 ст. 46 Градостроительного кодекса Российской Федерации, п. 6 ч. 2 ст. 47 Устава муниципального образования «Пермский муниципальный район», распоряжением управления архитектуры и градостроительства администрации Пермского муниципального района от 13.01.2020 № 2 «О разработке проекта внесения изменений в проект планировки и проект межевания части территории Фроловского сельского поселения Пермского муниципального района Пермского края в районе д. Замараево, д. Шуваята, д. Липаки с целью строительства линейного объекта – распределительный газопровод, утвержденные постановлением администрации Пермского муниципального района от 25.09.2019 № 599, протоколом публичных слушаний по проекту внесения изменений в проект планировки и проект межевания части территории Фроловского сельского поселения Пермского муниципального района Пермского края в районе д. Замараево, д. Шуваята, д. Липаки с целью строительства линейного объекта – распределительный газопровод, утвержденные постановлением администрации Пермского муниципального района от 25.09.2019 № 599 от 04.06.2020, заключением о результатах публичных слушаний по проекту внесения изменений в проект

планировки и проект межевания части территории Фроловского сельского поселения Пермского муниципального района Пермского края в районе д. Замараево, д. Шуваята, д. Липаки с целью строительства линейного объекта – распределительный газопровод, утвержденные постановлением администрации Пермского муниципального района от 25.09.2019 № 599 от 10.06.2020, администрация Пермского муниципального района ПОСТАНОВЛЯЕТ:

1. Внести в проект планировки и проект межевания части территории Фроловского сельского поселения Пермского муниципального района Пермского края в районе д. Замараево, д. Шуваята, д. Липаки с целью строительства линейного объекта – распределительный газопровод, утвержденные постановлением администрации Пермского муниципального района от 25.09.2019 № 599, следующие изменения:

1.1. основную часть проекта планировки части территории Фроловского сельского поселения Пермского муниципального района Пермского края в районе д. Замараево, д. Шуваята, д. Липаки с целью строительства линейного объекта – распределительный газопровод изложить в новой редакции согласно приложению 1 к настоящему постановлению;

1.2. проект межевания части территории Фроловского сельского поселения Пермского муниципального района Пермского края в районе д. Замараево, д. Шуваята, д. Липаки с целью строительства линейного объекта – распределительный газопровод изложить в новой редакции согласно приложению 2 к настоящему постановлению.

2. Управлению архитектуры и градостроительства администрации Пермского муниципального района в течение 7 дней со дня принятия настоящего постановления направить проект планировки и проект межевания территории главе Фроловского сельского поселения.

3. Настоящее постановление опубликовать в бюллетене муниципального образования «Пермский муниципальный район» и разместить на официальном сайте Пермского муниципального района [www.permraion.ru](http://www.permraion.ru).

4. Настоящее постановление вступает в силу со дня его официального опубликования.

5. Проект планировки и проект межевания территории разместить на официальном сайте Пермского муниципального района [www.permraion.ru](http://www.permraion.ru).

Глава муниципального района



А.П. Кузнецов



ООО «ПЕРМПРОЕКТБЮРО»  
ИНН: 5902046490 КПП: 590401001 ОГРН: 1175958049607  
614039 город Пермь, проспект Комсомольский, д. 37а, оф. 31  
ФИЛИАЛ "НИЖЕГОРОДСКИЙ" АО "АЛЬФА-БАНК" ВОЛГО-ВЯТСКОЕ  
ГУ БАНКА РОССИИ  
БИК: 042202824 Р/счет: 40702810029210001616  
тел: +7 (342) 225 03 61 | e-mail: info@ppb59.ru | PERMPROEKTBURO.RU

**Ассоциация саморегулируемая организация  
«Союз проектировщиков Прикамья» (АСРО «СПП»)  
регистрационный номер СРО-П-117-18012010 от 18 января 2010**

**Проект внесения изменений  
в проект планировки и проект межевания части территорий  
Фроловского сельского поселения  
Пермского муниципального района Пермского района в районе д.  
Замараево, д. Шуваята, д.Липаки с целью строительства линейного  
объекта – распределительный газопровод, утвержденные  
постановлением администрации  
Пермского муниципального района от 25.09.2019 №599**

**Том 1**

**Основная часть проекта планировки территории**

051-ЭА/18 –ППТ

Изм.	№ док.	Подп.	Дата

Ассоциация саморегулируемая организация  
«Союз проектировщиков Прикамья» (АСРО «СПП»)  
регистрационный номер СРО-П-117-18012010 от 18 января 2010

**Проект внесения изменений  
в проект планировки и проект межевания части территорий  
Фроловского сельского поселения  
Пермского муниципального района Пермского района в районе д.  
Замараево, д. Шуваята, д.Липаки с целью строительства линейного  
объекта – распределительный газопровод, утвержденные  
постановлением администрации  
Пермского муниципального района от 25.09.2019 №599**

**Том 1**

**Основная часть проекта планировки территории**

051-ЭА/18 –ППТ

Генеральный директор

Г. В. Метликина

Изм.	№ док.	Подп.	Дата

2019

Взам. инв. №

Подпись и дата

Инв. № подл.

Обозначение	Наименование	Примечание
Том 1	Основная часть проекта планировки территории	
Том 2	Материалы по обоснованию проекта планировки территории	
Том 3	Проект межевания территории	

Инв. № подл.	Подпись и дата					Взам. инв. №						
051-ЭА/18 –ПШТ												
	Изм.	Кол.уч	Лист	№док.	Подпись	Дата						
Разраб.		Трясцина				12.19						
Н. контр.		Мишина				12.19						
ГИП						12.19						
СОСТАВ ПРОЕКТА						<table border="1"> <tr> <td>Стадия</td> <td>Лист</td> <td>Листов</td> </tr> <tr> <td>П</td> <td></td> <td>1</td> </tr> </table>	Стадия	Лист	Листов	П		1
Стадия	Лист	Листов										
П		1										
						ООО «ПЕРМПРОЕКТБЮРО»						

Оглавление

раздел 1 Проект планировки территории. Графическая часть	3
Чертеж границ зон планируемого размещения линейного объекта	7
Чертеж красных линий	12
Раздел 2 Положение о размещении линейного объекта	17
1. Наименование, основные характеристики (категория, протяженность, проектная мощность, пропускная способность, грузонапряженность, интенсивность движения) и назначение планируемых для размещения линейных объектов	17
2.Перечень субъектов Российской Федерации, перечень муниципальных районов, городских округов в составе субъектов Российской Федерации, перечень поселений, населенных пунктов, внутригородских территорий городов федерального значения, на территориях которых устанавливаются зоны планируемого размещения линейных объектов	20
3.Перечень координат характерных точек границ зон планируемого размещения линейных объектов	21
4. Перечень координат характерных точек границ зон планируемого размещения линейных объектов, подлежащих переносу (переустройству) из зон планируемого размещения линейных объектов	43
5. Предельные параметры разрешенного строительства, реконструкции объектов капитального строительства, входящих в состав линейных объектов в границах зон их планируемого размещения	43
6.Информация о необходимости осуществления мероприятий по защите сохраняемых объектов капитального строительства (здание, строение, сооружение, объекты, строительство которых не завершено), существующих и строящихся на момент подготовки проекта планировки территории, а также объектов капитального строительства, планируемых к строительству в соответствии с ранее утвержденной документацией по планировке территории, от возможного негативного воздействия в связи с размещением линейных объектов	44

Взам. инв. №	Подпись и дата	051-ЭА/18 –ППТ								
		Изм.	Кол.уч	Лист	№док.	Подпись	Дата			
Инв. № подл.		Разраб.	Трясцина			12.19	СОСТАВ ПРОЕКТА	Стадия	Лист	Листов
								П		1
		Н. контр.	Мишина			12.19		ООО «ПЕРМПРОЕКТБЮРО»		
		ГИП				12.19				

7. Информация о необходимости осуществления мероприятий по сохранению объектов культурного наследия от возможного негативного воздействия в связи с размещением линейных объектов	45
8. Информация о необходимости осуществления мероприятий по охране окружающей среды	<del>44</del>
9. Информация о необходимости осуществления мероприятий по защите территории от чрезвычайных ситуаций природного и техногенного характера, в том числе по обеспечению пожарной безопасности и гражданской обороне	46
Приложение 1 Каталог координат красной линии	48
Приложение 2 Распоряжение на разработку проект планировки	50

Инд. № подл.	Взам. инв. №
Подпись и дата	

**Раздел 1**  
**ГРАФИЧЕСКАЯ ЧАСТЬ**

Инв. № подл.	Подпись и дата	Взам. инв. №

Изм.	Колуч.	Лист	№ док	Подпись	Дата

051-ЭА/18 –ПШТ

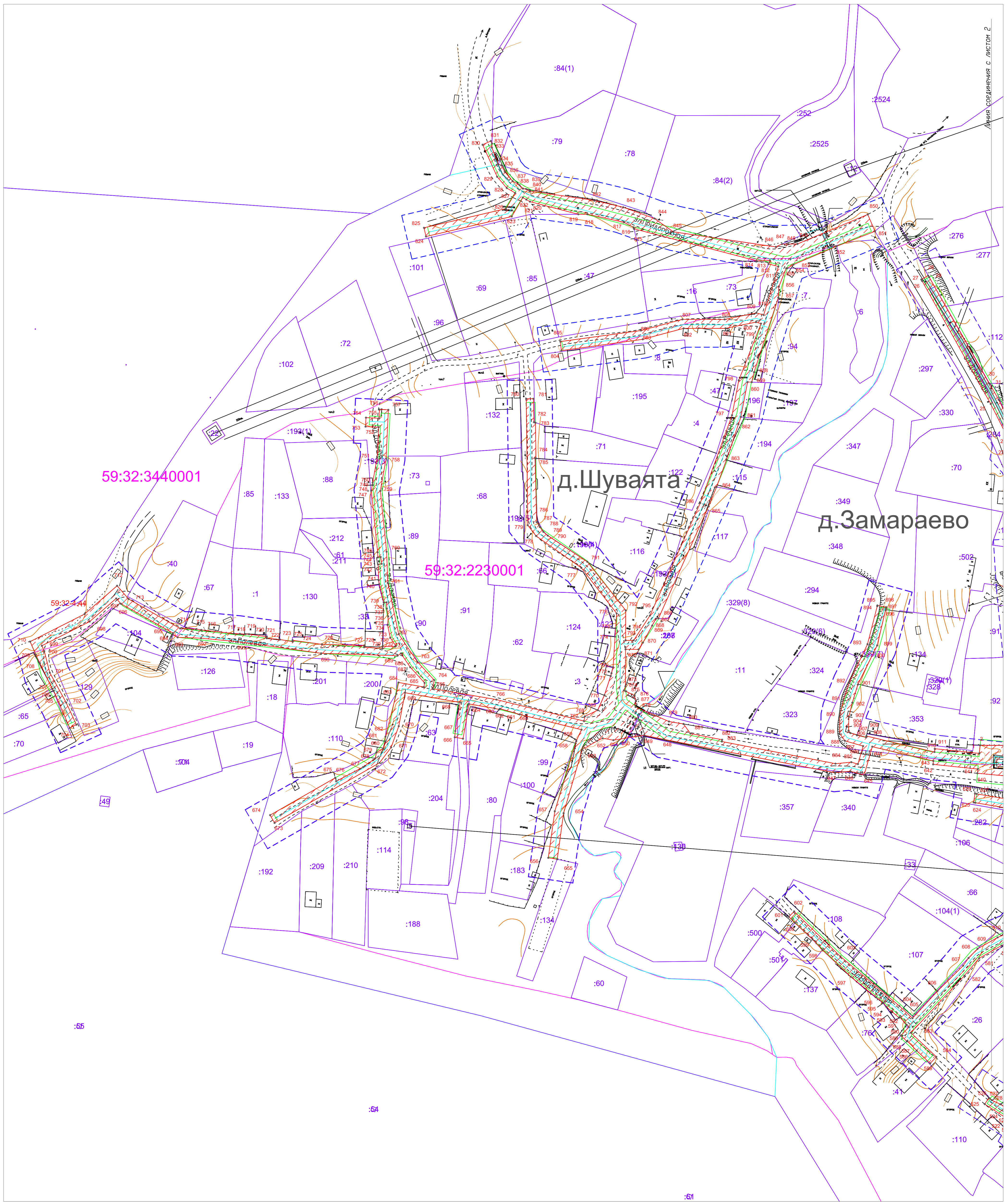
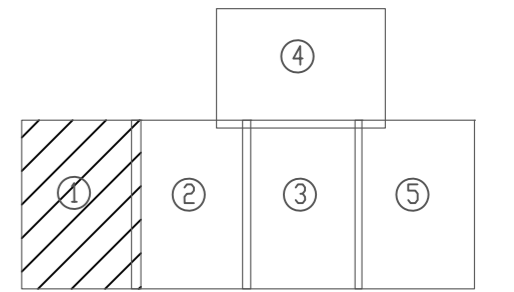
Лист

3



ЧЕРТЕЖ ГРАНИЦ ЗОН ПЛАНИРУЕМОГО РАЗМЕЩЕНИЯ  
ЛИНЕЙНЫХ ОБЪЕКТОВ

Схема расположения листов



59:32:3440001

59:32:2230001

д. Шуваята

д. Замараево

УСЛОВНЫЕ ОБОЗНАЧЕНИЯ

- границы территории, в отношении которой осуществляется подготовка проекта планировки
- границы зон планируемого размещения линейных объектов
- номера характерных точек границ зон планируемого размещения линейных объектов
- проектируемый газопровод
- границы охранной зоны, подлежащие установлению в связи с размещением газопровода

ПРИМЕЧАНИЯ:

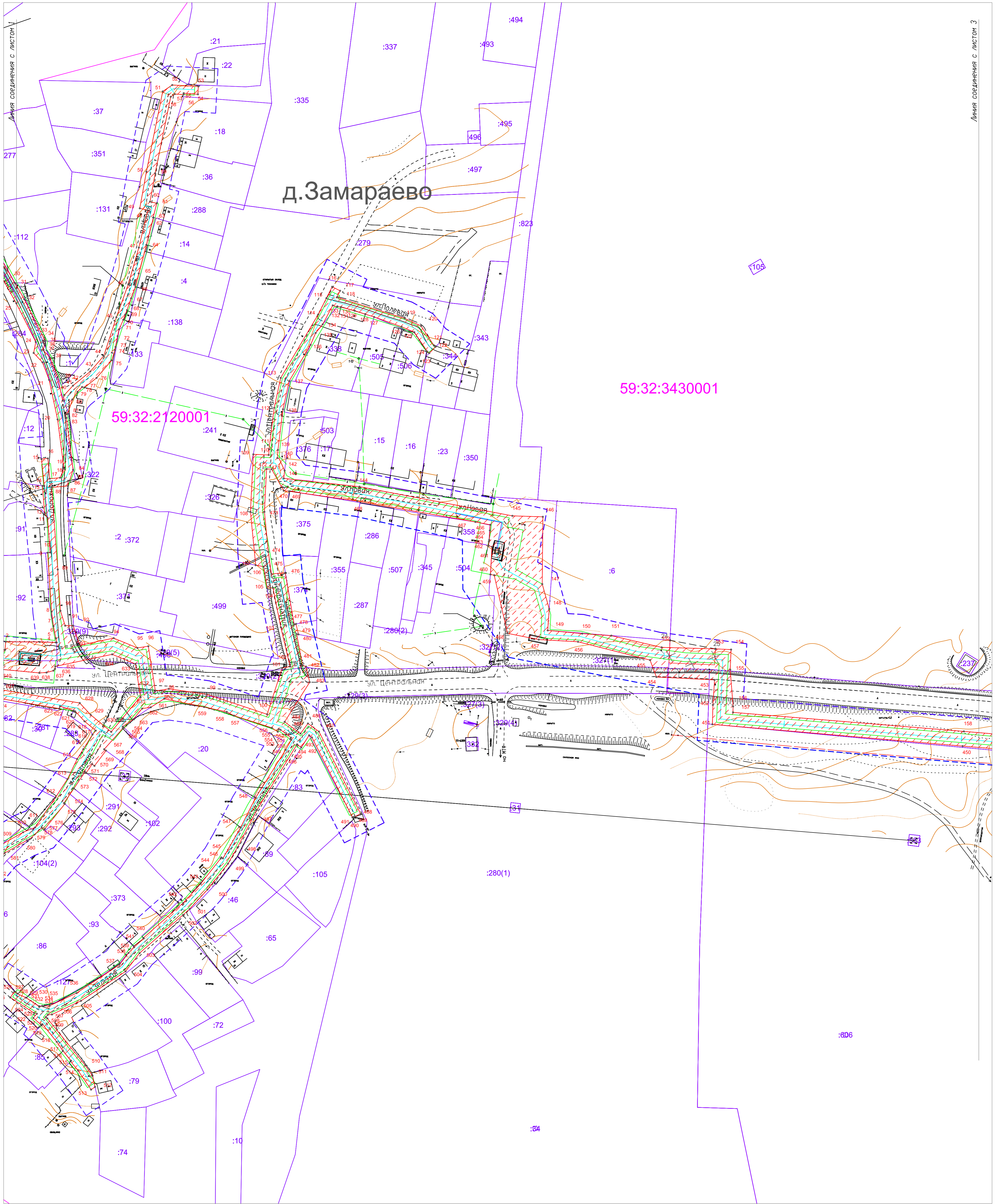
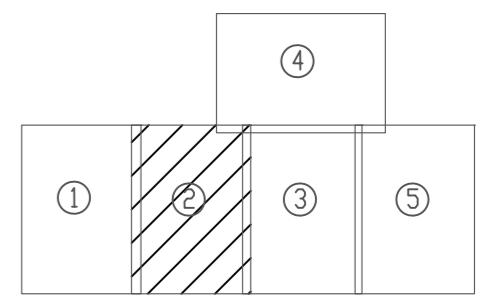
1. Система координат МСК-59;
2. Система высот - Балтийская;
3. Горизонтали проведены через 0,5 м;
4. Красные линии для проектируемого объекта совпадают с границами испрашиваемого земельного участка на период строительства;
5. Координаты характерных точек красных линий приведены в приложении;

Проект планировки территории					
Проект внесения изменений в проект планировки и проект межевания части территории Фроловского сельского поселения Пермского муниципального района в районе д. Шуваята, д. Липки, с целью строительства линейного объекта - распределительный газопровод, утвержденный постановлением администрации Пермского муниципального района от 25.09.2019 №599					
Изм	Кол	Лист	№ док	Подпись	Дата
Разработал	Тресцина	12.19			
Проверил	Мишина	12.19			
Основная часть проекта планировки территории					Листов
ЧЕРТЕЖ ГРАНИЦ ЗОН ПЛАНИРУЕМОГО РАЗМЕЩЕНИЯ ЛИНЕЙНЫХ ОБЪЕКТОВ Масштаб 1:1000					Листов
ООО «ПЕРМПРОЕКТОБЮРО»					Листов
					Листов

№ д. № лист / Подпись / Дата

ЧЕРТЕЖ ГРАНИЦ ЗОН ПЛАНИРУЕМОГО РАЗМЕЩЕНИЯ  
ЛИНЕЙНЫХ ОБЪЕКТОВ

Схема расположения листов



УСЛОВНЫЕ ОБОЗНАЧЕНИЯ

- граница территории, в отношении которой осуществляется подготовка проекта планировки
- границы зон планируемого размещения линейных объектов
- номера характерных точек границ зон планируемого размещения линейных объектов
- проектируемый газопровод
- границы охранной зоны, подлежащие установлению в связи с размещением газопровода

ПРИМЕЧАНИЯ:

1. Система координат МСК-59;
2. Система высот - Балтийская;
3. Горизонталы проведены через 0,5 м;
4. Красные линии для проектируемого объекта совпадают с границами испрашиваемого земельного участка на период строительства;
5. Координаты характерных точек красных линий приведены в приложении;

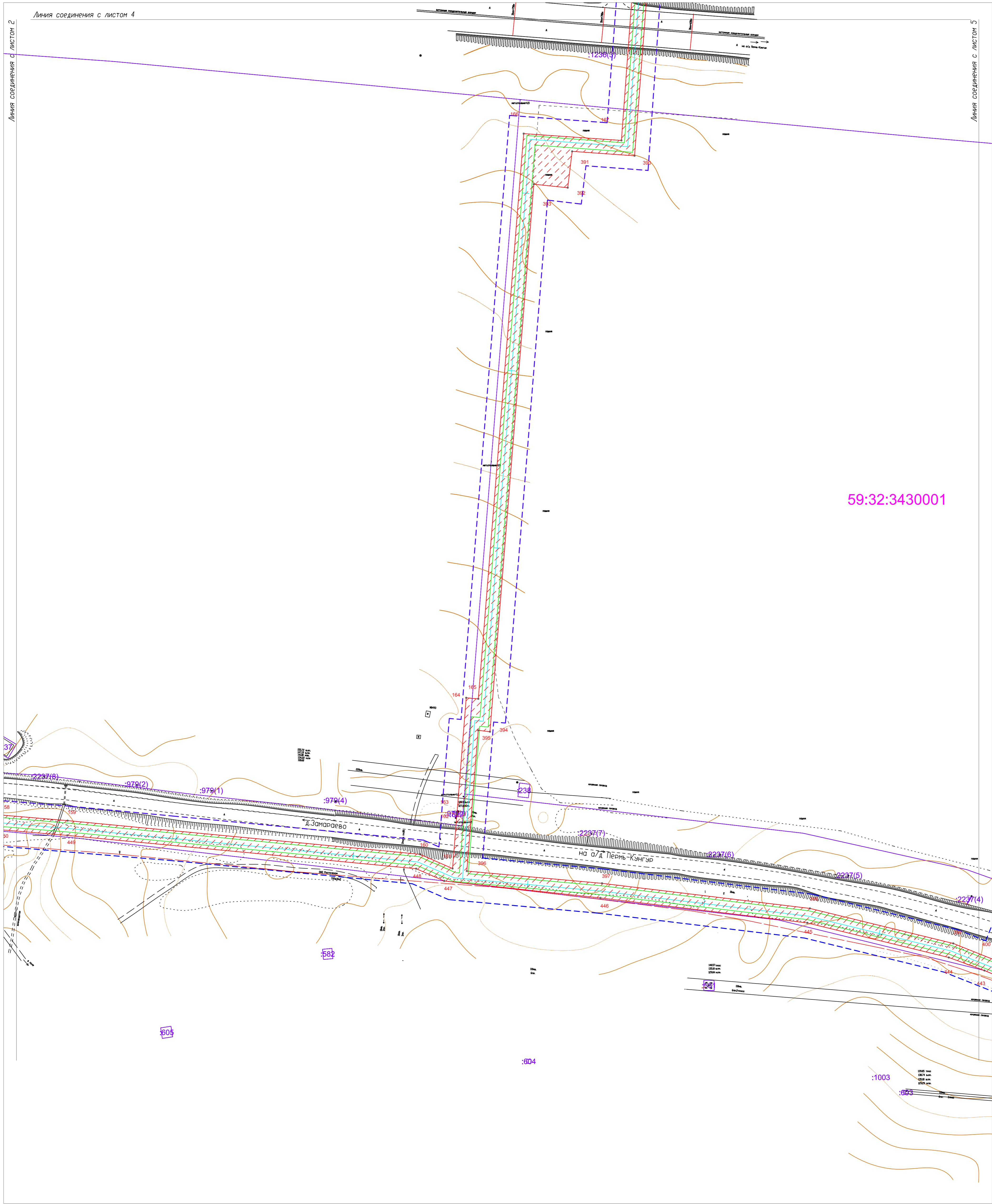
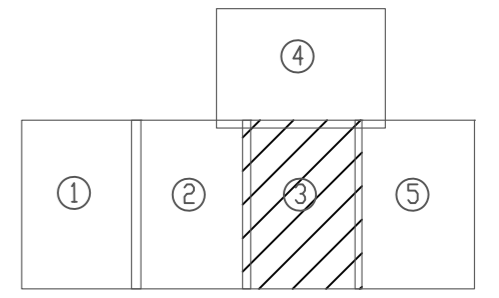
Проект планировки территории					
Проект внесения изменений в проект планировки и проект межевания части территорий Фроловского сельского поселения Пермского муниципального района Пермского края в районе д. Замараево, д. Шувайтты, д. Лылово, с целью строительства линейного объекта - распределительный газопровод, утвержденные постановлением администрации Пермского муниципального района от 25.09.2019 №599					
Изм	Кол	Лист	№ док	Подпись	Дата
Разработал	Тращина				12.19
Проверил	Мишина				12.19
Основная часть проекта планировки территории			Стадия	Лист	Листов
			П	2	5
ЧЕРТЕЖ ГРАНИЦ ЗОН ПЛАНИРУЕМОГО РАЗМЕЩЕНИЯ ЛИНЕЙНЫХ ОБЪЕКТОВ Масштаб 1:1000			ООО «ПЕРМПРОЕКТБЮРО»		

Лист № 2 из 5  
Дата: 12.12.2019

Линия соединения с листом 3

ЧЕРТЕЖ ГРАНИЦ ЗОН ПЛАНИРУЕМОГО РАЗМЕЩЕНИЯ  
ЛИНЕЙНЫХ ОБЪЕКТОВ

Схема расположения листов



59:32:3430001

УСЛОВНЫЕ ОБОЗНАЧЕНИЯ

- граница территории, в отношении которой осуществляется подготовка проекта планировки
- границы зон планируемого размещения линейных объектов
- номера характерных точек границ зон планируемого размещения линейных объектов
- проектируемый газопровод
- границы охранной зоны, подлежащие установлению в связи с размещением газопровода

ПРИМЕЧАНИЯ:

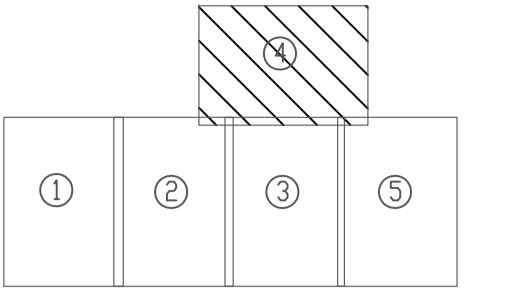
1. Система координат МСК-59;
2. Система высот - Балтийская;
3. Горизонталы проведены через 0,5 м;
4. Красные линии для проектируемого объекта совпадают с границами испрашиваемого земельного участка на период строительства;
5. Координаты характерных точек красных линий приведены в приложении;

Проект планировки территории					
Проект внесения изменений в проект планировки и проект межевания части территорий Фроловского сельского поселения Пермского муниципального района Пермского края в районе д. Замарово, д. Шулежита, д. Лыткин, с целью строительства линейного объекта - распределительный газопровод, утвержден постановлением администрации Пермского муниципального района от 25.09.2019 №5599					
Изм	Кол уч	Лист	№ док	Подпись	Дата
Разработал	Тращина				12.19
Проверил	Мишина				12.19
Основная часть проекта планировки территории				Стадия	Лист
ЧЕРТЕЖ ГРАНИЦ ЗОН ПЛАНИРУЕМОГО РАЗМЕЩЕНИЯ ЛИНЕЙНЫХ ОБЪЕКТОВ				П	3
Масштаб 1:1000				Листов	5
ООО «ПЕРМПРОЕКТБЮРО»					

№ п/п, № листа, Подпись, дата

ЧЕРТЕЖ ГРАНИЦ ЗОН ПЛАНИРУЕМОГО РАЗМЕЩЕНИЯ  
ЛИНЕЙНЫХ ОБЪЕКТОВ

Схема расположения листов



УСЛОВНЫЕ ОБОЗНАЧЕНИЯ

- граница территории, в отношении которой осуществляется подготовка проекта планировки
- границы зон планируемого размещения линейных объектов
- номера характерных точек границ зон планируемого размещения линейных объектов
- проектируемый газопровод
- границы охранной зоны, подлежащие установлению в связи с размещением газопровода

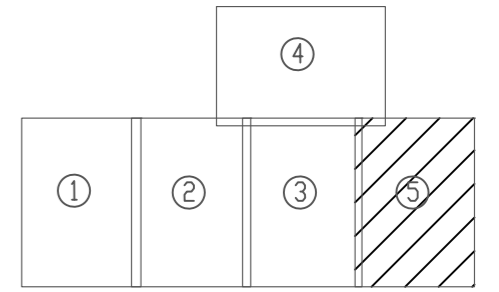
ПРИМЕЧАНИЯ:

1. Система координат МСК-59;
2. Система высот - Балтийская;
3. Горизонталы проведены через 0,5 м;
4. Красные линии для проектируемого объекта совпадают с границами испрашиваемого земельного участка на период строительства;
5. Координаты характерных точек красных линий приведены в приложении.

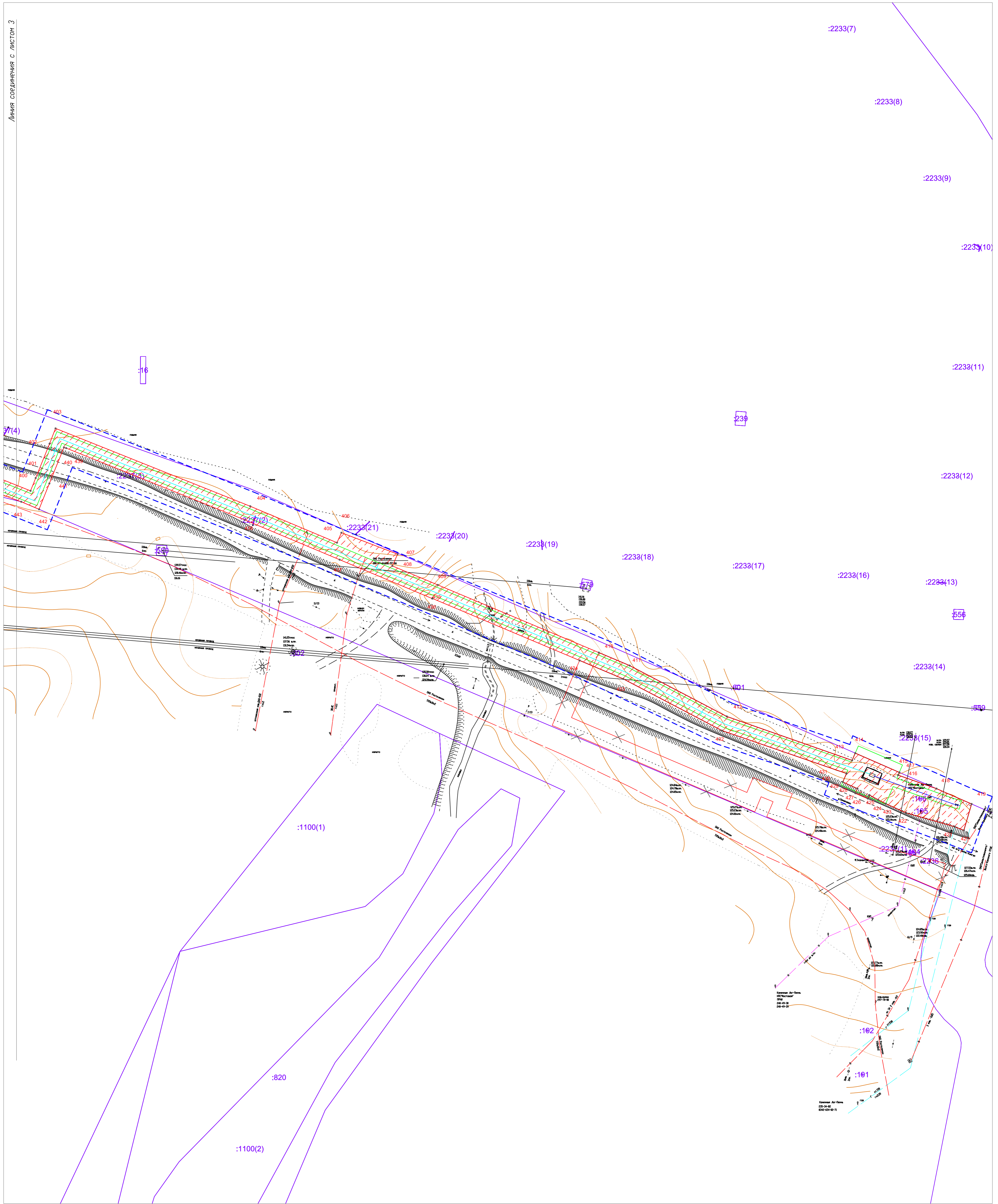
Проект планировки территории					
Проект внесения изменений в проект планировки и проект межевания части территорий Фроловского сельского поселения Пермского муниципального района Пермского края в районе д. Замятино, д. Шуваята, д. Липаки, с целью строительства линейного объекта - разрабатываемый газопровод утверждены постановлением администрации Пермского муниципального района от 25.09.2019 №599					
Изм	Кол уч	Лист	№ док	Подпись	Дата
Разработал	Трасцина				12.19
Проверил	Мишина				12.19
Основная часть проекта планировки территории				Стадия	Лист
ЧЕРТЕЖ ГРАНИЦ ЗОН ПЛАНИРУЕМОГО РАЗМЕЩЕНИЯ ЛИНЕЙНЫХ ОБЪЕКТОВ				П	4
Масштаб 1:1000				Листов	5
				ООО «ПЕРМПРОЕКТБЮРО»	

ЧЕРТЕЖ ГРАНИЦ ЗОН ПЛАНИРУЕМОГО РАЗМЕЩЕНИЯ  
ЛИНЕЙНЫХ ОБЪЕКТОВ

Схема расположения листов



Линия соединения с листом 3



- граница территории, в отношении которой осуществляется подготовка проекта планировки
- границам зон планируемого размещения линейных объектов
- номера характерных точек границ зон планируемого размещения линейных объектов
- проектируемый газопровод
- границы охранной зоны, подлежащие установлению в связи с размещением газопровода

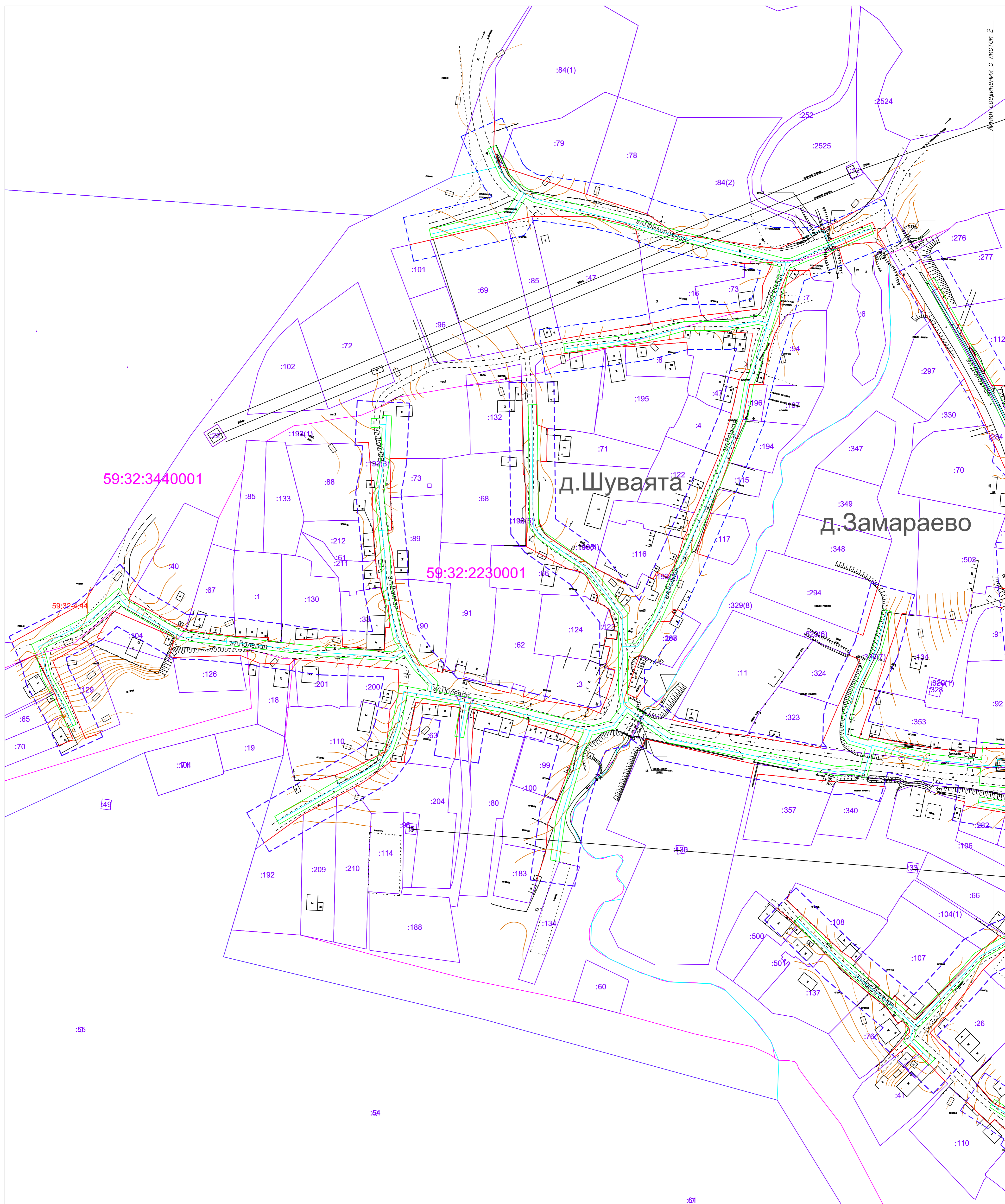
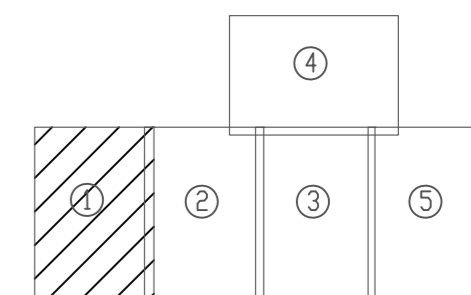
ПРИМЕЧАНИЯ:

1. Система координат МСК-59;
2. Система высот - Балтийская;
3. Горизонталы проведены через 0,5 м;
4. Красные линии для проектируемого объекта совпадают с границами испрашиваемого земельного участка на период строительства;
5. Координаты характерных точек красных линий приведены в приложении;

Проект планировки территории					
Проект внесения изменений в проект планировки и проект межевания части территорий Фроловского сельского поселения Пермского муниципального района Пермского края в районе д. Замарово, д. Шуванга, д. Лылаха, с целью строительства линейного объекта - распределительный газопровод, утвержденное постановлением администрации Пермского муниципального района от 25.09.2019 №599					
Изм	Кол	Лист	Н док	Подпись	Дата
Разработал	Трещина				12.19
Проверил	Мишина				12.19
Основная часть проекта планировки территории			Стадия	Лист	Листов
			П	5	5
ЧЕРТЕЖ ГРАНИЦ ЗОН ПЛАНИРУЕМОГО РАЗМЕЩЕНИЯ ЛИНЕЙНЫХ ОБЪЕКТОВ			ООО «ПЕРМПРОЕКТБЮРО»		
Масштаб 1:1000					

ЧЕРТЕЖ КРАСНЫХ ЛИНИЙ

Схема расположения листов



59:32:3440001

59:32:2230001

д.Шуваята

д.Замараево

УСЛОВНЫЕ ОБОЗНАЧЕНИЯ

- граница территории, в отношении которой осуществляется подготовка проекта планировки
- существующие красные линии
- отменяемые красные линии
- устанавливаемые красные линии
- номера характерных точек устанавливаемой красной линии
- границы земельных участков, сведения о которых содержатся в ЕГРН
- границы кадастрового квартала
- кадастровый номер земельного участка
- номер кадастрового квартала
- проектируемый газопровод
- границы охранной зоны, подвешивание установлено в связи с размещением газопровода

ПРИМЕЧАНИЯ:

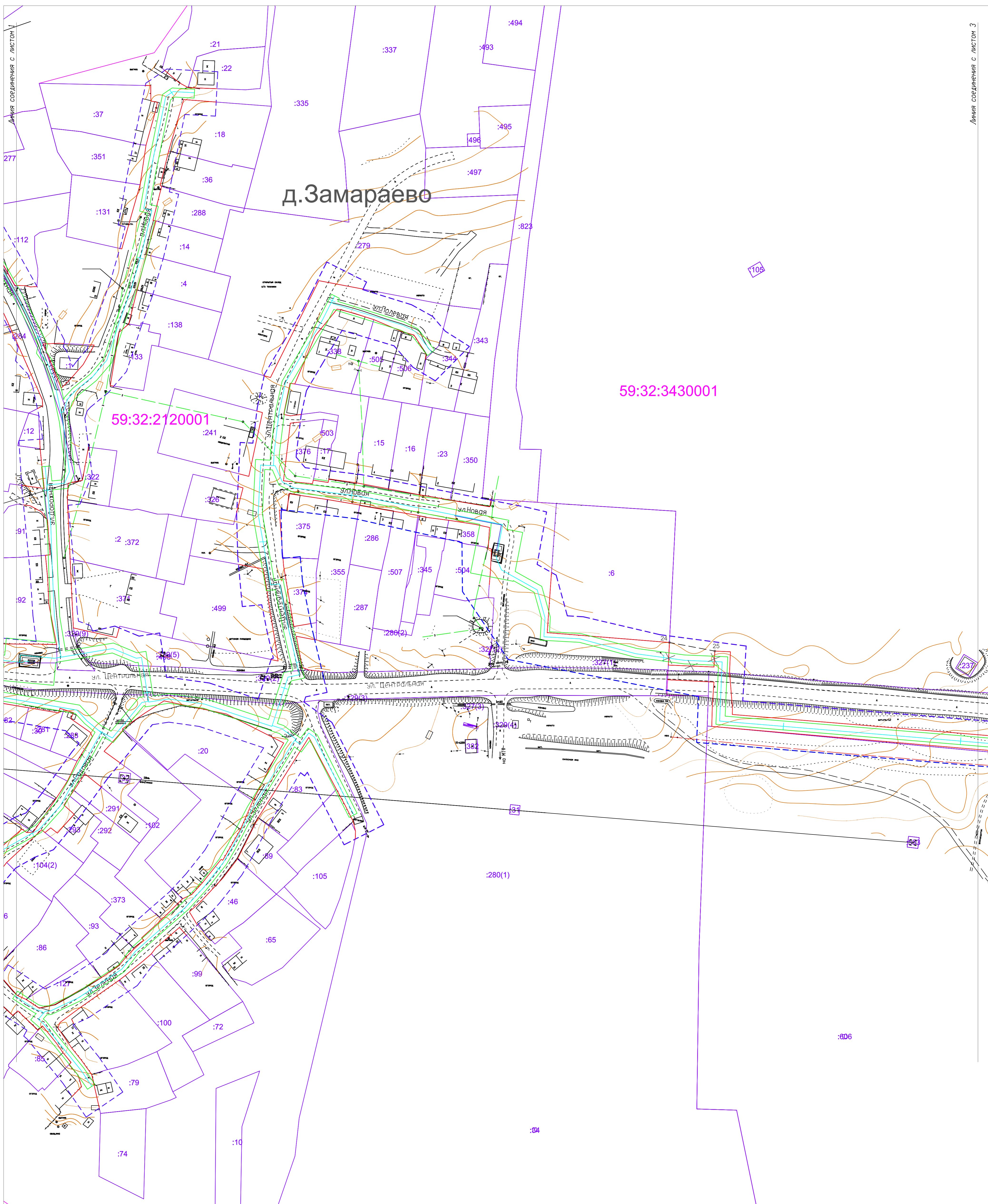
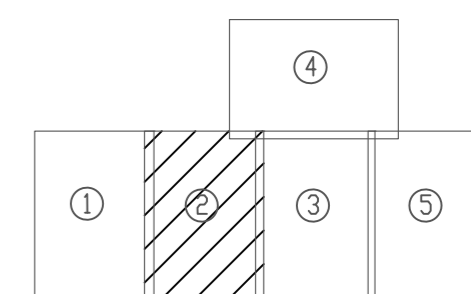
1. Система координат МСК-59;
2. Система высот - Балтийская;
3. Горизонтали проведены через 0,5 м;
4. Красные линии для проектируемого объекта совпадают с границами испрашиваемого земельного участка на период строительства;
5. Координаты характерных точек красных линий приведены в приложении;

Проект планировки территории					
Проект внесения изменений в проект планировки и проект межевания части территории Фроловского сельского поселения Пермского муниципального района в районе д. Замараево, д. Шуваята, д. Лытки, с целью строительства линейного объекта - распределительный газопровод, утвержденные постановлением администрации Пермского муниципального района от 25.09.2019 №599					
Изм	Кол	Лист	№ док	Подпись	Дата
Разработал	Тресцина				12.19
Проверил	Мишина				12.19
Основная часть проекта планировки территории			Стадия	Лист	Листов
ЧЕРТЕЖ КРАСНЫХ ЛИНИЙ			П	1	5
Масштаб 1:1000			ООО «ПЕРМПРОЕКТБЮРО»		

№ д. № лист / Подпись / Дата

ЧЕРТЕЖ КРАСНЫХ ЛИНИЙ

Схема расположения листов



УСЛОВНЫЕ ОБОЗНАЧЕНИЯ

- граница территории, в отношении которой осуществляется подготовка проекта планировки
- существующие красные линии
- отменяемые красные линии
- устанавливаемые красные линии
- номера характерных точек устанавливаемой красной линии
- границы земельных участков, сведения о которых содержатся в ЕГРН
- граница кадастрового квартала
- кадастровый номер земельного участка
- номер кадастрового квартала
- проектируемый газопровод
- границы охранной зоны, подлежащие установлению в связи с размещением газопровода

ПРИМЕЧАНИЯ:

1. Система координат МСК-59;
2. Система высот - Балтийская;
3. Горизонталы проведены через 0,5 м;
4. Красные линии для проектируемого объекта совпадают с границами испрашиваемого земельного участка на период строительства;
5. Координаты характерных точек красных линий приведены в приложении;

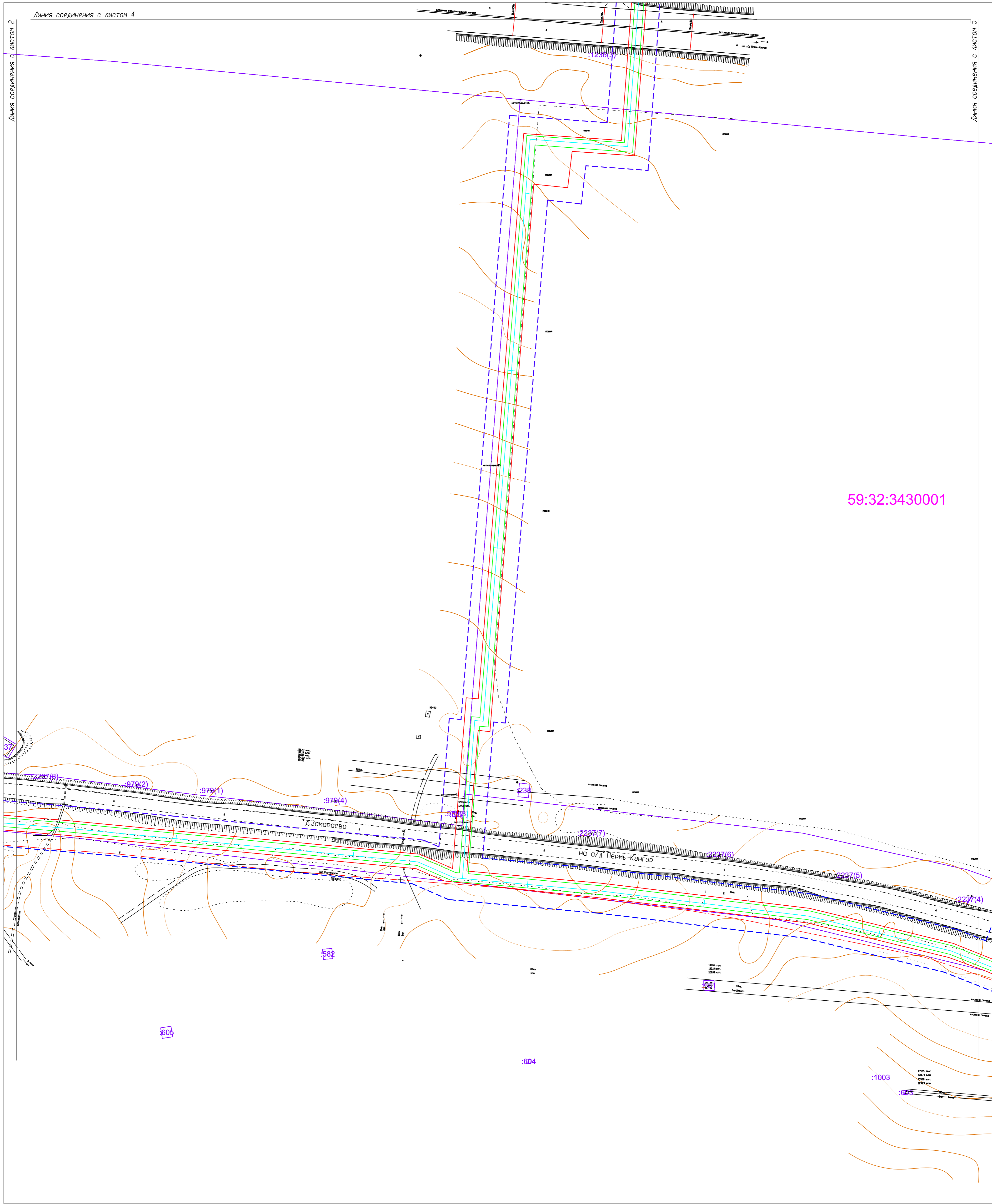
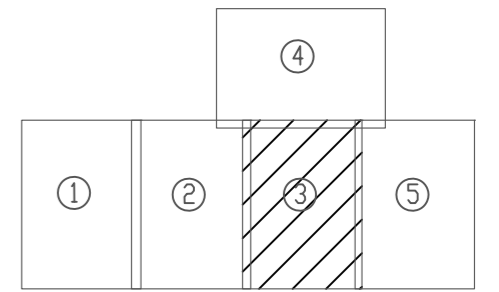
Проект планировки территории					
Проект внесения изменений в проект планировки и проект межевания части территорий Фроловского сельского поселения Пермского муниципального района Пермского края в районе д. Замараево, д. Шувайтты, д. Лыпово, с целью строительства линейного объекта - распределительный газопровод, утвержденное постановлением администрации Пермского муниципального района от 25.09.2019 №599					
Изм	Кол уч	Лист	№ док	Подпись	Дата
Разработал	Трасцина				12.19
Проверил	Мишина				12.19
Основная часть проекта планировки территории			Стадия	Лист	Листов
ЧЕРТЕЖ КРАСНЫХ ЛИНИЙ			П	2	5
Масштаб 1:1000			ООО «ПЕРМПРОЕКТБЮРО»		

Лист № 2 из 5

Линия соединения с листом 3

# ЧЕРТЕЖ КРАСНЫХ ЛИНИЙ

Схема расположения листов



59:32:3430001

**УСЛОВНЫЕ ОБОЗНАЧЕНИЯ**

- граница территории, в отношении которой осуществляется подготовка проекта планировки
- существующие красные линии
- отменяемые красные линии
- устанавливаемые красные линии
- номера характерных точек устанавливаемой красной линии
- границы земельных участков, сведения о которых содержатся в ЕГРН
- граница кадастрового квартала
- кадастровый номер земельного участка
- номер кадастрового квартала
- проектируемый газопровод
- границы охранной зоны, подлежащие установлению в связи с размещением газопровода

**ПРИМЕЧАНИЯ:**

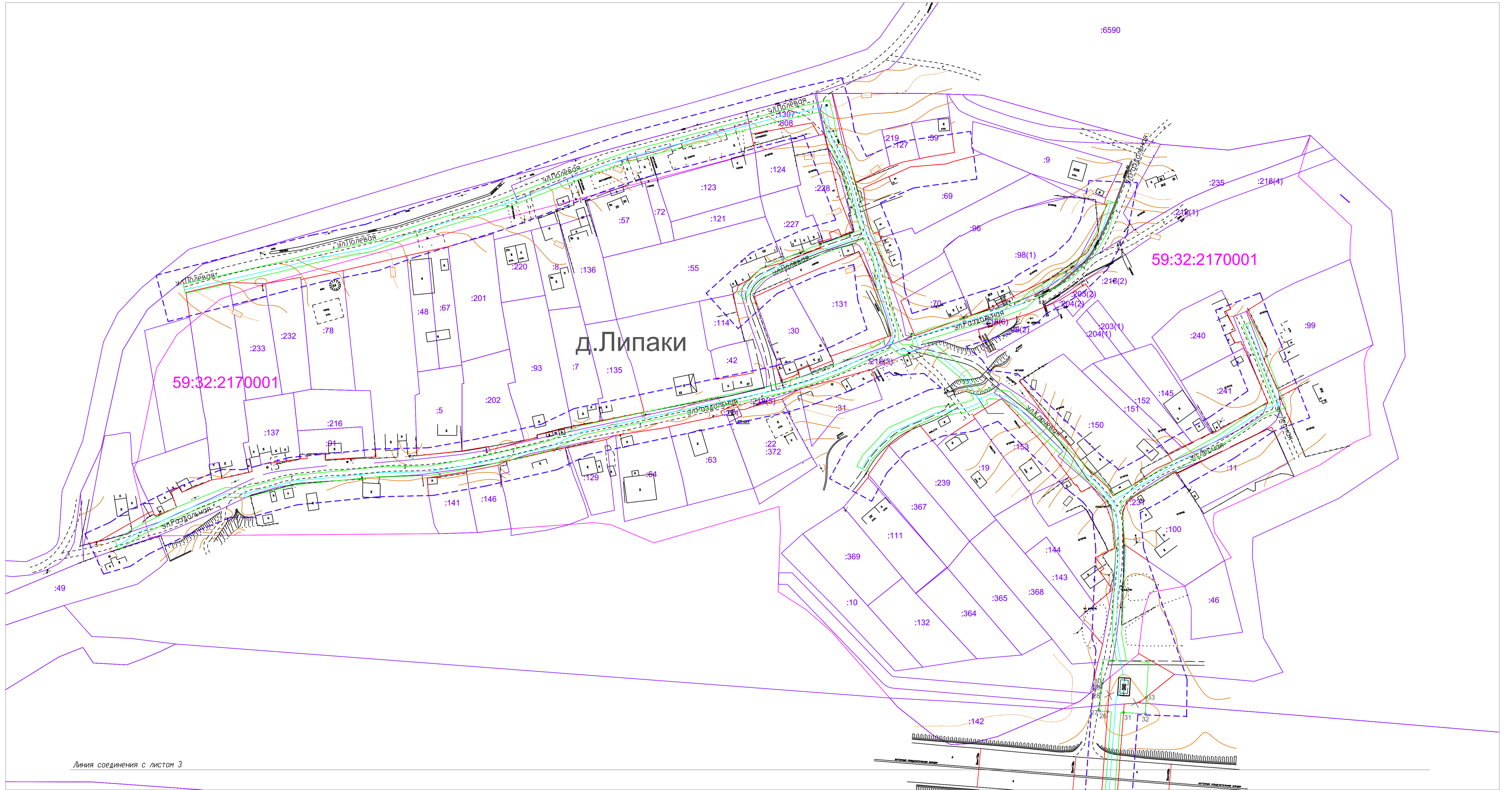
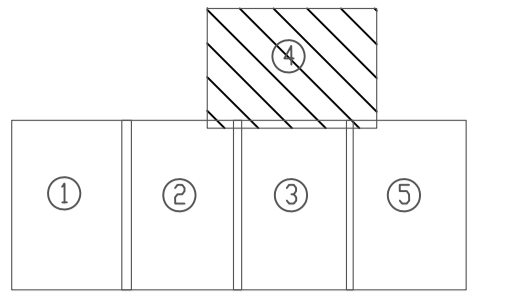
1. Система координат МСК-59;
2. Система высот - Балтийская;
3. Горизонталы проведены через 0,5 м;
4. Красные линии для проектируемого объекта совпадают с границами испрашиваемого земельного участка на период строительства;
5. Координаты характерных точек красных линий приведены в приложении;

Проект планировки территории					
Проект внесения изменений в проект планировки и проект межевания части территорий Фроловского сельского поселения Пермского муниципального района Пермского края в районе д. Замарово, д. Шувагата, д. Лыткин, с целью строительства линейного объекта - распределительный газопровод, утвержден постановлением администрации Пермского муниципального района от 25.09.2019 №599					
Изм	Кол уч	Лист	№ док	Подпись	Дата
Разработал	Траскина				12.19
Проверил	Мишина				12.19
Основная часть проекта планировки территории			Стадия	Лист	Листов
ЧЕРТЕЖ КРАСНЫХ ЛИНИЙ			П	3	5
Масштаб 1:1000			ООО «ПЕРМПРОЕКТБЮРО»		



ЧЕРТЕЖ КРАСНЫХ ЛИНИЙ

Схема расположения листов



Линия соединения с листом 3

УСЛОВНЫЕ ОБОЗНАЧЕНИЯ

- граница территории, в отношении которой осуществляется подготовка проекта планировки
- существующие красные линии
- отменяемые красные линии
- устанавливаемые красные линии
- номера характерных точек устанавливаемой красной линии
- границы земельных участков, сведения о которых содержатся в ЕТРН
- граница кадастрового квартала
- кадастровый номер земельного участка
- номер кадастрового квартала
- проектируемый газопровод
- границы охранной зоны, подлежащие установлению в связи с размещением газопровода

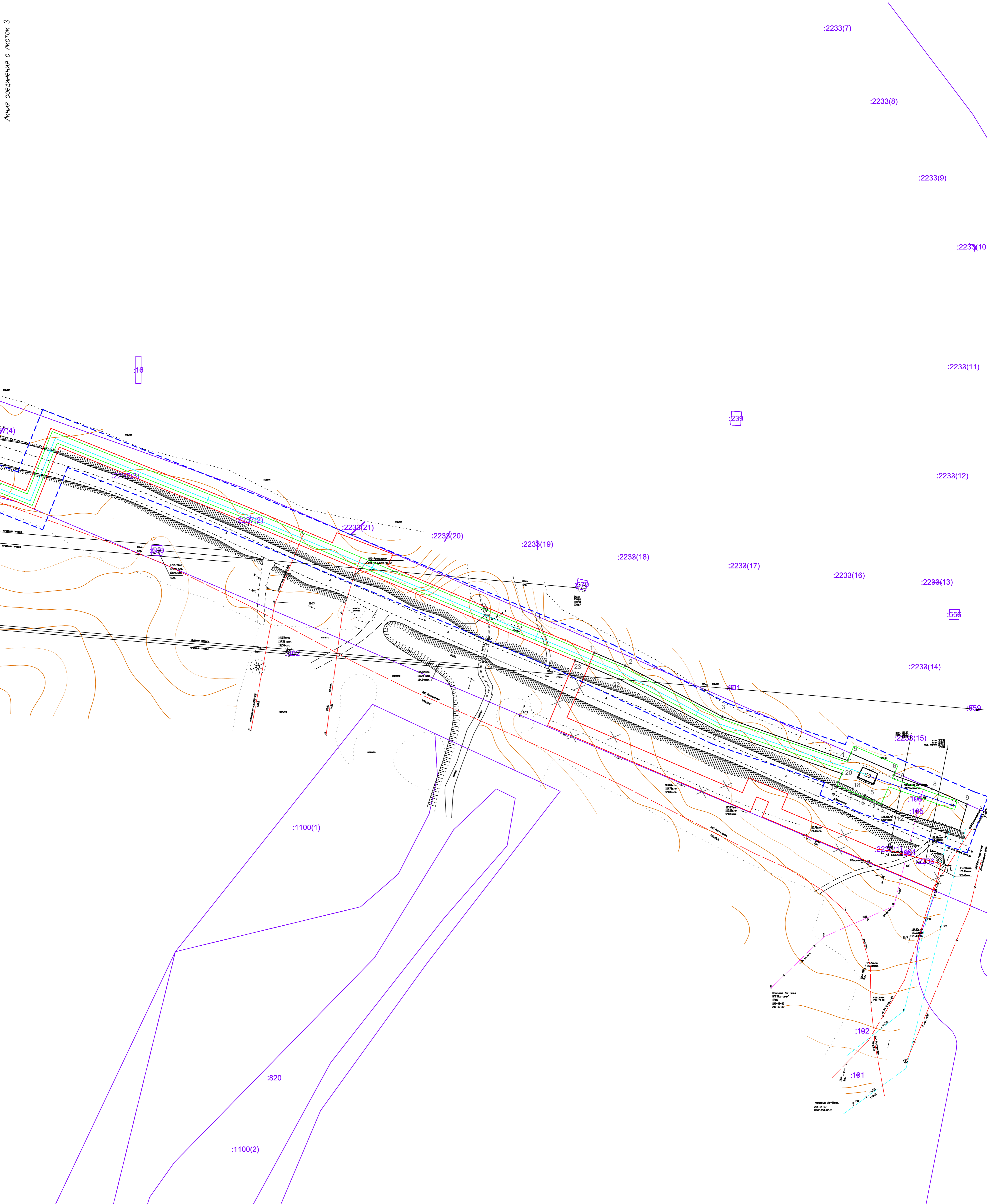
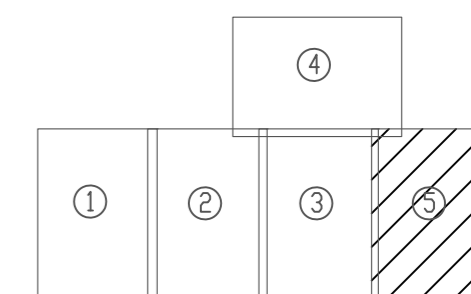
ПРИМЕЧАНИЯ:

1. Система координат МСК-59;
2. Система высот - Балтийская;
3. Горизонталы проведены через 0,5 м;
4. Красные линии для проектируемого объекта совпадают с границами испрашиваемого земельного участка на период строительства;
5. Координаты характерных точек красных линий приведены в приложении;

Проект планировки территории					
Проект внесения изменений в проект планировки и проект межевания части территории Фроловского сельского поселения Пермского муниципального района Пермского края в районе д. Замарово, д. Шуваята, д. Липаки, с целью строительства линейного объекта - распределительный газопровод, утвержденные постановлением администрации Пермского муниципального района от 25.09.2019 №599					
Изм	Кол уч	Лист	№ док	Подпись	Дата
Разработал	Трасцина				12.19
Проверил	Мишина				12.19
Основная часть проекта планировки территории			Стадия	Лист	Листов
ЧЕРТЕЖ КРАСНЫХ ЛИНИЙ			п	4	5
Масштаб 1:1000			ООО «ПЕРМПРОЕКТБЮРО»		

# ЧЕРТЕЖ КРАСНЫХ ЛИНИЙ

Схема расположения листов



Линия соединения с листом 3

**УСЛОВНЫЕ ОБОЗНАЧЕНИЯ**

- граница территории, в отношении которой осуществляется подготовка проекта планировки
- существующие красные линии
- отмечаемые красные линии
- устанавливаемые красные линии
- номера характерных точек устанавливаемой красной линии
- границы земельных участков, сведения о которых содержатся в ЕГРН
- граница кадастрового квартала
- кадастровый номер земельного участка
- номер кадастрового квартала
- проектируемый газопровод
- границы охранной зоны, подлежащие установлению в связи с размещением газопровода

**ПРИМЕЧАНИЯ:**

1. Система координат МСК-59;
2. Система высот- Балтийская;
3. Горизонталы проведены через 0,5 м;
4. Красные линии для проектируемого объекта совпадают с границами испрашиваемого земельного участка на период строительства;
5. Координаты характерных точек красных линий приведены в приложении;

Проект планировки территории					
Проект внесения изменений в проект планировки и проект межевания части территорий Фроловского сельского поселения Пермского муниципального района Пермского края в районе д. Захарово, д. Шуваята, д. Лытки, с целью строительства линейного объекта - распределительный газопровод, утвержден постановлением администрации Пермского муниципального района от 25.09.2019 №599					
Изм	Кол	Лист	№ док	Подпись	Дата
Разработал	Тресцина				12.19
Проверил	Имшина				12.19
Основная часть проекта планировки территории			Стадия	Лист	Листов
ЧЕРТЕЖ КРАСНЫХ ЛИНИЙ			п	5	5
Масштаб 1:1000			ООО «ПЕРМПРОЕКТБЮРО»		

## ПОЛОЖЕНИЯ О РАЗМЕЩЕНИИ ЛИНЕЙНОГО ОБЪЕКТА

### 1. Наименование, основные характеристики (категория, протяженность, проектная мощность, пропускная способность, грузонапряженность, интенсивность движения) и назначение планируемых для размещения линейных объектов

Проектируемый объект «Распределительный газопровод в д. Замараево, д. Шуваята, д. Липаки Пермского района» по своему уровню относится к линейным объектам местного значения.

Точка подключения проектируемого газопровода - существующий газопровод I категории высокого давления расположенный рядом с Восточным обходом от ГРС-1 до ТЭЦ-9 сталь Ø530.

#### I этап строительства. Газификация д. Замараево - Шуваята.

Трасса проектируемого газопровода высокого давления I категории от точки врезки в газопровод высокого давления I категории «ГРС-1 – ТЭЦ-9» (1,2 МПа) расположенного рядом с Восточным обходом идет к ГРПШ-РДГ-50/25-В-1-В.2414-ОГ-994 (далее по тексту ГРПШ № 1), установленного на расстоянии 108 м от точки врезки на ПК1+16,4.

Далее от ГРПШ № 1 трасса газопровода высокого давления II категории идет вдоль автодороги ««Пермь-Екатеринбург»-Замараево» на запад до ПК8/1+32,0. На ПК8/1+32,0 установлен тройник с отводами на д. Замараево-Шуваята к ГРПШ-РДГ-50/25-В-РДНК-400-2-В.4.2414-ОГ-699 (далее по тексту ГРПШ № 2) и на д. Липаки к ГРПШ-РДНК-400-1-Б.22414-ОГ-296 (далее по тексту ГРПШ № 4) (II этап строительства). На отводе на д. Липаки, после перехода автодороги «Южный обход г. Перми» на 31 км+682 м, установлен отключающий надземный кран Ду50 на ПК1/2+7,2. Граница проектирования I этапа установлена после отключающего крана Ду50 на ПК1/2+10,0.

К ГРПШ № 2 трасса газопровода проходит вдоль автодороги ««Пермь-Екатеринбург» - Замараево» в западном направлении. ГРПШ № 2 расположено возле земельного участка с кадастровым номером 59:32:2120001:358 на ПК14/1+35,5.

От ГРПШ № 2 трасса газопровода среднего давления проходит по ул. Новая и Центральная к ГРПШ-РДГ-50/30-Н-1-В.2414-ОГ-561 (далее по тексту ГРПШ № 3). ГРПШ № 3 расположено возле земельного участка с кадастровым номером 59:32:2120001:353 на ПК5/10+17,0.

Изм. № подл.	Подпись и дата	Взам. инв. №

						051-ЭА/18 –ПШТ	Лист
							17
Изм.	Копуч.	Лист	№док	Подпись	Дата		

Далее трасса проектируемого газопровода низкого давления проходит по улицам Новая, Полевая, Центральная, Зеленая, Дорожная, Садовая, Набережная, Дачная, Придорожная в д. Замараево и д. Шуваята.

Трасса проектируемого газопровода выбрана с учетом существующих инженерных коммуникаций, сложившейся застройки и природных условий участка. Размещение газопровода по отношению к существующим зданиям и сооружениям принято в соответствии с требованиями СП 62.13330.2011\* Газораспределительные системы. Актуализированная редакция СНиП 42-01-2002. С изменением N 1.

Проектируемые газопроводы проходят по улицам деревни, пересекают ручьи, существующие улицы с асфальтовым и грунтовым покрытием, водопровод, канализацию, подземный электрический кабель 0,4кВ, подземный кабель связи, воздушные линии электропередачи 0,4кВ, 10кВ, 110кВ, 220кВ, воздушные кабели связи.

### **II этап строительства. Газификация д. Липаки**

От ПК1/2+10,0 до ГРПШ № 4 трасса газопровода высокого давления проходит в северном направлении и пересекает автодорогу «Южный обход г. Перми» на 31 км+682 м ГРПШ № 4 устанавливается в 42 м от трассы «Южный обход г. Перми» на въезде в деревню Липаки на ПК6/2+95,6.

Далее трасса проектируемого газопровода низкого давления проходит по улицам Лесная, Ключевая, Раздольная, Полевая в д. Липаки.

Трасса проектируемого газопровода выбрана с учетом существующих инженерных коммуникаций, сложившейся застройки и природных условий участка. Размещение газопровода по отношению к существующим зданиям и сооружениям принято в соответствии с требованиями СП 62.13330.2011\* Газораспределительные системы. Актуализированная редакция СНиП 42-01-2002. С изменением N 1.

Проектируемый газопровод проходит по улицам деревни, пересекает ручей, существующие улицы с грунтовым покрытием, воздушные линии электропередач 0,4 кВ, 10 кВ, воздушные кабели связи.

Проектируемые газопроводы выполнены из полиэтиленовых и стальных труб, прокладываются подземно и надземно, способом наклонно-направленного бурения и открытым способом, в общем потоке строительства.

Проектируемые газопроводы в основном прокладываются подземно по землям общего назначения.

Взам. инв. №	
Подпись и дата	
Инв. № подл.	

						051-ЭА/18 –ПШТ	Лист
							18
Изм.	Колуч.	Лист	№док	Подпись	Дата		

Согласно таблицам Б.1 и В.1 СП 62.13330.2011\* Свод правил. Газораспределительные системы. Актуализированная редакция СНиП 42-01-2002. С изменением N 1 выдержаны нормативные расстояния от проектируемых газопроводов до существующих коммуникаций, сооружений и строений.

Для снижения давления от  $P_{вх} = 0,836-1,2$  МПа до  $P_{вых} = 0,6$  МПа на ПК2+85,5 устанавливается газорегуляторный пункт шкафной ГРПШ № 1.

Для снижения давления (д. Замараево) на ПК12/1+52,0 устанавливается газорегуляторный пункт шкафной ГРПШ № 2 с  $P_{вх}=0,569-0,6$ .

Для снижения давления (д. Шуваята) на ПК0/17 устанавливается газорегуляторный пункт шкафной ГРПШ № 3  $P_{вх}=0,289-0,3$  МПа,  $P_{вых}=0,0025$  МПа.

Для снижения давления (д. Липаки) на ПК6/2+2,5 устанавливается газорегуляторный пункт шкафной ГРПШ № 4  $P_{вх}=0,557-0,6$  МПа,  $P_{вых}=0,0025$  МПа.

Проектируемый газопровод пересекает автомобильные дороги, ручей, электрические кабели 0,4 кВт, воздушные линии электропередач 0,4 и 10кВ.

Пересечение газопровода с асфальтированной дорогой «Южный обход г. Перми» на 31 км+682 м выполнено способом ННБ на глубине не менее 1,5 м от верха покрытия дорожного полотна. Пересечение газопровода низкого давления с дорогами местного значения, имеющим грунтовое покрытие производится открытым способом без футляра, в общем потоке строительства.

Трасса газопровода от ПК1/3+88,5 (ПК0/5) до ПК2/3+34,0 (ПК0/6) по ул. Ключевая (д. Липаки) пересекает ручей без названия (левобережный приток второго порядка реки Мулянка). Ширина русла ручья по бровкам берегов составляет 0,8 – 1,0 м, по урезам воды 0,4 - 0,6 м. Дно корытообразное, твердое. Глубины в среднем составляют по тальвегу 0,2-0,25 м по берегам 0,1 м. Берега высотой 0,2 – 0,3 м, пологие, задернованы, заросшие кустарником, постепенно переходящие в пойму ручья. Пойма ручья шириной 5-7 м заросшая кустарником и деревьями. Склоны долины ручья также заросшие кустарником и деревьями. В 10 м выше створа перехода через ручей установлен мостовой переход в виде металлического настила на сваях. В 10 м ниже створа перехода ручей пересекает насыпь автодороги, в теле которой для стока воды ручья заложена металлическая труба диаметром 0,5 м.

Трасса газопровода от ПК2/20+38,5(ПК0/22) до ПК0/22+89,0 (заглушка) по ул. Придорожная (д. Шуваята) пересекает ручей без названия (левобережный приток первого порядка реки Мулянка). Газопровод проходит по верху автодорожной насыпи пересекающей

Изм.	Колуч.	Лист	№ док	Подпись	Дата	051-ЭА/18 – ППТ	Лист
Инд. № подл.	Подпись и дата	Взам. инв. №					

русло ручья. В теле насыпи автодороги для стока воды ручья заложена бетонная водопропускная труба диаметром 1 м.

Трасса газопровода от ПК1/18+27,0 (УП 5/18) до ПК1/18+59,5 (УП 6/18) по ул. Полевая (д. Шуваята) пересекает ручей без названия (левобережный приток первого порядка реки Мулянка). Газопровод проходит по верху автодорожной насыпи пересекающей русло ручья. В теле насыпи автодороги для стока воды ручья заложены три бетонные водопропускные трубы диаметром по 1,5 м.

Трасса газопровода на участке ПК 0/19+82,0(+75,0) проходит вблизи русла ручья без названия. Уровни для определения затопления трассы газопровода перенесены из морфоствора, построенного в створе перехода трассы газопровода от ПК 1/18+27,0(УП5/18) до ПК 1/18+59,5(УП6/18) по ул. Полевая.

Трасса газопровода от ПК0/1 до ПК12/1+62,0 на участке от ПК0/1-ПК0/1+92,0 пересекает русло ручья без названия правобережный приток реки Клоповка. Склоны долины ручья пологие частично распаханы. На правобережном склоне, в створе перехода - спланированная площадка насыпного грунта. В створе перехода русло ручья спланировано, и представляет собой канал шириной по верхним бровкам 2.5 – 3,0 м.

Газопроводы среднего давления и низкого давления от ПК0/10 до ПК0/10+14,5 прокладываются в одной траншее по ул. Новая и ул. Центральная на одном уровне.

**2. Перечень субъектов Российской Федерации, перечень муниципальных районов, городских округов в составе субъектов Российской Федерации, перечень поселений, населенных пунктов, внутригородских территорий городов федерального значения, на территориях которых устанавливаются зоны планируемого размещения линейных объектов**

В административном отношении проектируемый объект расположен в д. Замараево, д. Шуваята, д. Липаки Пермского района Пермского края.

Инв. № подл.	Взам. инв. №
	Подпись и дата

						051-ЭА/18 –ПШТ	Лист
							20
Изм.	Колуч.	Лист	№док	Подпись	Дата		

### 3. Перечень координат характерных точек границ зон планируемого размещения линейных объектов

Обозначение характерных точек границ	Координаты, м	
	X	Y
1	2231586,87	508882,20
2	2231587,29	508886,72
3	2231606,37	508886,59
4	2231615,38	508886,34
5	2231615,89	508886,32
6	2231615,41	508888,75
7	2231614,09	508895,46
8	2231613,04	508903,62
9	2231610,79	508936,75
10	2231612,22	508936,89
11	2231610,77	508956,37
12	2231609,09	508958,71
13	2231607,94	508974,37
14	2231608,93	508974,24
15	2231607,36	508989,41
16	2231610,95	508989,75
17	2231612,04	508978,34
18	2231617,86	508978,90
19	2231620,00	508984,06
20	2231616,42	509011,64
21	2231611,65	509033,94
22	2231607,92	509043,73
23	2231602,97	509049,02
24	2231604,17	509055,18
25	2231593,23	509076,89
26	2231555,02	509145,39
27	2231554,54	509146,25
28	2231558,36	509148,43
29	2231558,93	509147,57
30	2231592,27	509088,42
31	2231592,69	509088,13
32	2231597,65	509079,24
33	2231609,40	509055,90
34	2231609,34	509055,57
35	2231608,39	509055,53
36	2231609,03	509053,98
37	2231608,37	509050,57
38	2231612,03	509046,65

Инв. № подл.	Подпись и дата	Взам. инв. №

						051-ЭА/18 –ПШТ	Лист
Изм.	Колуч.	Лист	№ док	Подпись	Дата		10

Обозначение характерных точек границ	Координаты, м	
	X	Y
39	2231616,46	509035,37
40	2231619,27	509022,24
41	2231620,28	509025,45
42	2231625,05	509030,64
43	2231634,82	509038,60
44	2231642,35	509047,37
45	2231649,45	509069,08
46	2231656,15	509087,60
47	2231662,07	509108,24
48	2231667,09	509129,19
49	2231662,61	509130,30
50	2231666,33	509150,91
51	2231675,50	509195,97
52	2231680,85	509199,58
53	2231695,50	509198,80
54	2231695,26	509194,38
55	2231687,26	509194,99
56	2231687,22	509194,23
57	2231682,26	509194,50
58	2231679,99	509192,97
59	2231671,24	509149,97
60	2231668,36	509134,03
61	2231672,15	509133,10
62	2231670,13	509125,14
63	2231670,25	509125,12
64	2231666,29	509109,74
65	2231661,99	509093,68
66	2231660,17	509086,15
67	2231657,71	509079,71
68	2231655,44	509073,12
69	2231654,44	509070,61
70	2231653,34	509067,67
71	2231650,95	509062,25
72	2231650,16	509058,46
73	2231648,95	509052,38
74	2231648,64	509050,51
75	2231646,79	509044,86
76	2231638,32	509035,01
77	2231631,49	509029,60
78	2231630,19	509029,90
79	2231627,61	509027,18
80	2231624,72	509022,88

Инв. № подл.	Подпись и дата	Взам. инв. №

Изм.	Копуч.	Лист	№ док	Подпись	Дата

051-ЭА/18 – ПШТ

Лист

11



Обозначение характерных точек границ	Координаты, м	
	X	Y
81	2231622,14	509014,75
82	2231620,92	509014,49
83	2231621,35	509012,48
84	2231625,13	508983,38
85	2231623,19	508977,30
86	2231622,36	508977,15
87	2231622,23	508974,29
88	2231613,03	508973,45
89	2231616,52	508927,32
90	2231618,02	508904,10
91	2231620,69	508895,75
92	2231625,12	508895,80
93	2231629,00	508884,76
94	2231647,94	508888,77
95	2231661,27	508883,26
96	2231667,41	508884,20
97	2231671,37	508859,10
98	2231678,89	508860,24
99	2231700,09	508857,26
100	2231734,14	508845,97
101	2231742,60	508871,91
102	2231747,04	508872,79
103	2231741,83	508894,90
104	2231737,44	508917,01
105	2231734,14	508916,71
106	2231732,19	508928,94
107	2231727,74	508929,75
108	2231724,79	508959,72
109	2231726,40	508992,04
110	2231735,06	508991,68
111	2231735,25	508994,94
112	2231738,14	509018,20
113	2231741,80	509035,01
114	2231762,86	509070,65
115	2231767,45	509079,77
116	2231770,70	509086,21
117	2231775,16	509083,96
118	2231773,30	509080,27
119	2231811,47	509068,42
120	2231820,64	509064,19
121	2231827,88	509053,22
122	2231828,81	509052,47

Инва. № подл.	Взам. инв. №
Подпись и дата	

Изм.	Колуч.	Лист	№ док	Подпись	Дата

051-ЭА/18 – ПШТ

Лист

12

Обозначение характерных точек границ	Координаты, м	
	X	Y
123	2231825,28	509048,90
124	2231824,13	509049,81
125	2231816,86	509060,67
126	2231809,68	509063,74
127	2231794,28	509069,24
128	2231789,28	509070,83
129	2231783,33	509072,78
130	2231775,58	509074,77
131	2231773,64	509075,16
132	2231773,49	509074,98
133	2231771,02	509075,74
134	2231765,39	509065,10
135	2231761,43	509060,27
136	2231758,61	509053,63
137	2231746,51	509033,16
138	2231743,07	509017,36
139	2231740,23	508994,51
140	2231739,93	508989,97
141	2231740,81	508989,90
142	2231744,00	508982,92
143	2231743,48	508978,51
144	2231786,05	508973,87
145	2231871,98	508957,47
146	2231889,09	508956,93
147	2231888,75	508919,13
148	2231892,66	508905,12
149	2231891,81	508893,10
150	2231911,21	508891,30
151	2231927,60	508890,15
152	2231955,83	508883,57
153	2231986,07	508882,71
154	2231994,86	508882,33
155	2231994,37	508871,01
156	2231995,98	508850,38
157	2231995,93	508847,03
158	2232125,65	508836,35
159	2232162,88	508833,22
160	2232360,82	508814,31
161	2232379,17	508806,30
162	2232381,60	508836,68
163	2232381,68	508837,72
164	2232386,85	508902,23

Инв. № подл.	Подпись и дата	Взам. инв. №

Изм.	Копуч.	Лист	№ док	Подпись	Дата

051-ЭА/18 – ПШТ

Лист

13

Обозначение характерных точек границ	Координаты, м	
	X	Y
165	2232393,65	508901,65
166	2232419,16	509219,28
167	2232474,05	509215,45
168	2232481,28	509313,80
169	2232477,06	509314,05
170	2232477,65	509323,60
171	2232477,98	509326,33
172	2232480,96	509336,83
173	2232481,31	509338,17
174	2232481,65	509339,54
175	2232481,92	509340,81
176	2232483,41	509340,72
177	2232483,94	509347,36
178	2232482,62	509354,65
179	2232483,65	509377,35
180	2232483,88	509377,55
181	2232483,67	509377,85
182	2232484,19	509383,50
183	2232484,14	509386,94
184	2232484,95	509399,36
185	2232483,62	509412,92
186	2232482,45	509420,99
187	2232475,12	509430,17
188	2232467,47	509436,23
189	2232430,73	509472,21
190	2232425,81	509477,51
191	2232423,56	509476,16
192	2232419,85	509474,26
193	2232408,92	509469,75
194	2232392,24	509467,13
195	2232383,30	509463,16
196	2232382,54	509464,07
197	2232377,81	509460,68
198	2232370,21	509457,34
199	2232358,11	509444,41
200	2232354,45	509437,58
201	2232350,04	509439,94
202	2232354,01	509447,35
203	2232367,25	509461,50
204	2232390,81	509471,97
205	2232407,56	509474,60
206	2232411,22	509476,11

Инв. № подл.	Подпись и дата	Взам. инв. №

Изм.	Копуч.	Лист	№ док	Подпись	Дата

051-ЭА/18 – ПШТ

Лист

14

Обозначение характерных точек границ	Координаты, м	
	X	Y
207	2232403,90	509487,66
208	2232387,09	509501,32
209	2232372,68	509500,45
210	2232367,79	509504,49
211	2232366,49	509502,93
212	2232342,61	509491,38
213	2232325,68	509485,00
214	2232310,42	509480,38
215	2232206,88	509458,47
216	2232189,94	509450,35
217	2232153,80	509442,30
218	2232127,36	509437,35
219	2232098,92	509436,62
220	2232079,88	509434,74
221	2232059,20	509433,31
222	2232055,24	509432,66
223	2232032,76	509426,68
224	2232030,73	509425,83
225	2232020,57	509425,95
226	2231996,33	509416,12
227	2231974,44	509405,36
228	2231965,59	509399,54
229	2231962,29	509398,63
230	2231961,36	509402,84
231	2231966,79	509406,28
232	2231969,47	509406,96
233	2231970,83	509408,79
234	2231970,80	509408,94
235	2231971,95	509409,70
236	2231994,19	509420,56
237	2232019,62	509430,96
238	2232030,11	509430,83
239	2232054,61	509437,28
240	2232098,61	509441,61
241	2232126,85	509442,34
242	2232152,79	509446,96
243	2232188,28	509455,10
244	2232205,26	509463,24
245	2232278,51	509478,09
246	2232280,70	509478,38
247	2232284,62	509479,12
248	2232301,63	509483,06

Инв. № подл.	Подпись и дата	Взам. инв. №

Изм.	Колуч.	Лист	№ док	Подпись	Дата

051-ЭА/18 – ПШТ

Лист

15

Обозначение характерных точек границ	Координаты, м	
	X	Y
249	2232301,57	509483,33
250	2232302,81	509483,63
251	2232311,37	509485,62
252	2232316,09	509487,30
253	2232326,45	509490,85
254	2232326,78	509489,98
255	2232338,01	509494,21
256	2232337,70	509494,86
257	2232363,34	509506,96
258	2232365,58	509509,65
259	2232368,01	509510,48
260	2232364,62	509519,90
261	2232360,92	509531,09
262	2232358,69	509550,31
263	2232354,62	509560,40
264	2232347,85	509557,67
265	2232347,72	509558,12
266	2232341,95	509556,49
267	2232342,17	509555,73
268	2232340,44	509555,24
269	2232340,03	509556,39
270	2232328,73	509551,91
271	2232328,08	509551,73
272	2232303,30	509540,66
273	2232289,42	509528,17
274	2232286,07	509531,89
275	2232300,54	509544,91
276	2232305,33	509547,05
277	2232311,74	509548,81
278	2232331,13	509556,26
279	2232330,63	509557,65
280	2232343,51	509561,31
281	2232352,75	509565,04
282	2232348,64	509575,24
283	2232342,81	509596,19
284	2232334,69	509613,78
285	2232332,31	509627,84
286	2232309,76	509622,80
287	2232232,98	509602,31
288	2232213,50	509595,55
289	2232157,65	509573,99
290	2232115,35	509561,36

Инв. № подл.	Подпись и дата	Взам. инв. №

Изм.	Копуч.	Лист	№ док	Подпись	Дата

051-ЭА/18 – ПШТ

Лист

16

Обозначение характерных точек границ	Координаты, м	
	X	Y
291	2232096,99	509554,65
292	2232068,41	509548,95
293	2232047,78	509543,67
294	2232021,83	509537,30
295	2232021,66	509538,28
296	2231999,06	509533,04
297	2231999,24	509531,85
298	2231997,06	509531,23
299	2231995,88	509536,06
300	2232046,54	509548,51
301	2232067,30	509553,82
302	2232095,63	509559,48
303	2232113,77	509566,11
304	2232156,03	509578,73
305	2232231,51	509607,09
306	2232310,01	509628,04
307	2232336,34	509633,70
308	2232339,50	509615,27
309	2232346,96	509599,13
310	2232349,15	509590,53
311	2232350,39	509585,83
312	2232353,38	509576,85
313	2232358,64	509563,71
314	2232360,50	509559,18
315	2232359,65	509558,83
316	2232363,84	509549,32
317	2232365,84	509532,14
318	2232371,39	509514,44
319	2232372,42	509509,54
320	2232372,34	509507,22
321	2232374,35	509505,56
322	2232379,65	509505,88
323	2232378,10	509510,77
324	2232379,96	509511,36
325	2232380,37	509510,35
326	2232409,90	509521,09
327	2232419,13	509523,74
328	2232424,49	509524,87
329	2232436,23	509529,39
330	2232440,47	509533,65
331	2232458,03	509543,53
332	2232462,14	509545,37

Инв. № подл.	Подпись и дата	Взам. инв. №

Изм.	Копуч.	Лист	№ док	Подпись	Дата

051-ЭА/18 – ПШТ

Лист

17

Обозначение характерных точек границ	Координаты, м	
	X	Y
333	2232465,02	509547,96
334	2232466,88	509551,56
335	2232470,61	509553,87
336	2232476,45	509564,40
337	2232476,82	509566,94
338	2232478,37	509573,78
339	2232480,99	509578,86
340	2232479,60	509579,26
341	2232480,06	509581,30
342	2232482,38	509580,78
343	2232482,18	509580,12
344	2232483,62	509579,68
345	2232483,85	509580,45
346	2232484,94	509580,20
347	2232481,76	509565,52
348	2232473,68	509551,17
349	2232462,28	509540,18
350	2232443,53	509529,64
351	2232439,03	509525,11
352	2232425,91	509520,06
353	2232420,40	509518,90
354	2232388,12	509508,69
355	2232408,01	509492,72
356	2232415,96	509480,22
357	2232419,58	509481,68
358	2232429,43	509480,48
359	2232470,78	509439,99
360	2232472,37	509438,73
361	2232477,42	509434,73
362	2232479,23	509433,04
363	2232484,09	509426,63
364	2232485,97	509427,55
365	2232504,27	509437,61
366	2232518,57	509446,86
367	2232539,71	509458,62
368	2232561,23	509473,25
369	2232568,14	509475,91
370	2232551,32	509517,79
371	2232555,98	509519,60
372	2232563,85	509499,94
373	2232562,63	509499,15
374	2232563,18	509497,65

Инв. № подл.	Подпись и дата	Взам. инв. №

Изм.	Копуч.	Лист	№ док	Подпись	Дата

051-ЭА/18 – ПШТ

Лист

18

Обозначение характерных точек границ	Координаты, м	
	X	Y
375	2232569,94	509482,57
376	2232571,33	509478,57
377	2232573,85	509472,71
378	2232563,46	509468,80
379	2232542,34	509454,36
380	2232521,14	509442,58
381	2232506,84	509433,32
382	2232487,31	509422,58
383	2232489,63	509398,94
384	2232487,62	509354,52
385	2232490,75	509348,07
386	2232516,26	509333,29
387	2232501,55	509321,44
388	2232501,02	509312,61
389	2232489,59	509313,30
390	2232481,44	509206,82
391	2232446,38	509209,30
392	2232443,88	509188,88
393	2232424,84	509190,85
394	2232400,18	508883,18
395	2232393,59	508883,96
396	2232387,20	508804,87
397	2232463,15	508797,98
398	2232579,95	508783,89
399	2232660,51	508764,21
400	2232683,26	508755,12
401	2232686,14	508762,33
402	2232693,97	508781,66
403	2232697,28	508790,21
404	2232806,64	508746,48
405	2232855,38	508725,99
406	2232857,88	508731,60
407	2232889,44	508719,54
408	2232886,48	508712,94
409	2232912,04	508702,25
410	2233002,46	508664,24
411	2233019,77	508656,94
412	2233074,34	508628,34
413	2233144,76	508603,65
414	2233146,49	508607,73
415	2233171,26	508596,90
416	2233170,59	508595,37

Инв. № подл.	Подпись и дата	Взам. инв. №

Изм.	Колуч.	Лист	№ док	Подпись	Дата

051-ЭА/18 – ПШТ

Лист

19



Обозначение характерных точек границ	Координаты, м	
	X	Y
417	2233170,59	508595,37
418	2233192,12	508587,78
419	2233211,87	508579,15
420	2233207,52	508564,35
421	2233202,43	508566,35
422	2233175,01	508574,17
423	2233163,67	508579,33
424	2233159,42	508581,46
425	2233154,46	508584,19
426	2233153,58	508582,16
427	2233146,56	508585,17
428	2233147,69	508587,80
429	2233139,52	508591,50
430	2233141,58	508596,28
431	2233141,58	508596,28
432	2233071,64	508620,38
433	2233016,23	508649,42
434	2232991,65	508659,81
435	2232909,10	508694,62
436	2232908,84	508694,62
437	2232856,88	508716,42
438	2232803,50	508738,82
439	2232703,27	508779,13
440	2232702,00	508779,47
441	2232693,83	508759,26
442	2232688,03	508744,75
443	2232678,05	508748,98
444	2232657,99	508756,30
445	2232578,46	508775,73
446	2232462,28	508789,75
447	2232374,48	508799,32
448	2232358,72	508806,20
449	2232162,71	508824,92
450	2232124,97	508828,09
451	2231984,37	508840,32
452	2231984,63	508851,19
453	2231985,58	508865,26
454	2231952,89	508866,90
455	2231949,34	508876,40
456	2231908,87	508886,71
457	2231886,80	508887,93
458	2231869,23	508891,45

Инв. № подл.	Подпись и дата	Взам. инв. №

Изм.	Копуч.	Лист	№ док	Подпись	Дата

051-ЭА/18 – ПШТ

Лист

20

Обозначение характерных точек границ	Координаты, м	
	X	Y
459	2231861,75	508924,12
460	2231859,63	508924,53
461	2231860,49	508940,08
462	2231858,62	508940,68
463	2231858,77	508942,91
464	2231858,97	508943,90
465	2231859,33	508949,26
466	2231859,54	508952,46
467	2231851,18	508954,04
468	2231784,81	508965,78
469	2231746,50	508971,28
470	2231743,47	508971,58
471	2231736,69	508983,70
472	2231733,85	508983,84
473	2231732,65	508959,73
474	2231734,83	508937,18
475	2231736,56	508924,81
476	2231744,30	508925,52
477	2231749,33	508896,54
478	2231750,38	508896,75
479	2231751,78	508890,83
480	2231750,72	508891,03
481	2231754,05	508873,54
482	2231756,04	508872,75
483	2231758,10	508864,01
484	2231744,01	508841,73
485	2231752,89	508835,13
486	2231757,09	508840,78
487	2231763,28	508836,24
488	2231786,66	508790,08
489	2231783,35	508788,40
490	2231782,59	508788,17
491	2231782,10	508788,02
492	2231759,36	508832,92
493	2231757,75	508834,16
494	2231753,31	508827,31
495	2231751,02	508829,06
496	2231750,83	508828,80
497	2231728,43	508792,15
498	2231717,50	508771,19
499	2231712,19	508762,04
500	2231700,60	508747,42

Инв. № подл.	Подпись и дата	Взам. инв. №

Изм.	Копуч.	Лист	№ док	Подпись	Дата

051-ЭА/18 – ПШТ

Лист

21

Обозначение характерных точек границ	Координаты, м	
	X	Y
501	2231690,66	508736,56
502	2231686,92	508733,24
503	2231662,47	508711,74
504	2231654,61	508701,47
505	2231629,53	508684,91
506	2231613,25	508677,25
507	2231610,89	508677,08
508	2231609,79	508675,81
509	2231610,65	508675,08
510	2231631,95	508648,70
511	2231636,02	508642,75
512	2231637,44	508636,56
513	2231635,23	508635,05
514	2231627,93	508645,72
515	2231623,68	508650,96
516	2231623,98	508651,29
517	2231619,38	508656,86
518	2231615,95	508661,88
519	2231607,93	508671,78
520	2231607,36	508671,22
521	2231607,04	508671,59
522	2231602,74	508675,30
523	2231604,80	508677,68
524	2231603,18	508678,13
525	2231589,87	508686,79
526	2231592,15	508690,18
527	2231593,77	508688,97
528	2231598,64	508686,71
529	2231605,99	508681,81
530	2231606,12	508681,84
531	2231606,30	508681,72
532	2231607,78	508682,05
533	2231608,41	508681,86
534	2231608,46	508681,92
535	2231611,96	508682,17
536	2231627,07	508689,28
537	2231651,22	508705,22
538	2231656,27	508711,85
539	2231659,40	508715,04
540	2231664,81	508720,02
541	2231664,60	508720,27
542	2231686,96	508739,92

Инв. № подл.	Подпись и дата	Взам. инв. №

Изм.	Колуч.	Лист	№ док	Подпись	Дата

051-ЭА/18 – ПШТ

Обозначение характерных точек границ	Координаты, м	
	X	Y
543	2231696,80	508750,67
544	2231708,04	508764,87
545	2231708,42	508765,52
546	2231709,32	508764,99
547	2231719,27	508782,31
548	2231727,66	508799,06
549	2231744,56	508825,98
550	2231747,74	508831,57
551	2231747,05	508832,10
552	2231747,60	508832,83
553	2231741,68	508837,23
554	2231740,61	508837,58
555	2231740,13	508836,13
556	2231736,86	508838,34
557	2231715,57	508845,18
558	2231711,40	508847,29
559	2231698,73	508850,07
560	2231676,34	508854,71
561	2231668,78	508849,88
562	2231663,92	508849,16
563	2231658,98	508843,21
564	2231652,98	508839,00
565	2231653,61	508838,44
566	2231653,03	508837,97
567	2231642,60	508826,30
568	2231643,64	508825,55
569	2231637,14	508816,96
570	2231635,84	508817,94
571	2231632,49	508813,06
572	2231631,85	508813,57
573	2231625,57	508804,29
574	2231620,01	508796,06
575	2231620,49	508795,63
576	2231609,26	508781,59
577	2231608,81	508781,03
578	2231607,53	508782,18
579	2231600,61	508775,71
580	2231599,24	508775,15
581	2231586,74	508768,03
582	2231578,53	508758,35
583	2231548,75	508726,55
584	2231562,92	508713,12

Инв. № подл.	Подпись и дата	Взам. инв. №

Изм.	Копуч.	Лист	№ док	Подпись	Дата

051-ЭА/18 – ПШТ

Лист

23

Обозначение характерных точек границ	Координаты, м	
	X	Y
585	2231559,47	508709,49
586	2231551,99	508716,56
587	2231546,77	508721,95
588	2231546,53	508721,76
589	2231543,17	508724,95
590	2231547,63	508729,71
591	2231546,40	508731,02
592	2231542,51	508735,28
593	2231542,09	508734,95
594	2231534,98	508741,12
595	2231533,50	508743,18
596	2231529,31	508746,30
597	2231515,34	508757,70
598	2231499,45	508772,67
599	2231494,01	508778,55
600	2231484,16	508787,82
601	2231480,72	508791,11
602	2231483,71	508794,18
603	2231509,48	508769,10
604	2231542,32	508741,47
605	2231549,63	508734,63
606	2231563,50	508749,70
607	2231577,86	508763,96
608	2231580,87	508768,22
609	2231585,84	508773,27
610	2231597,05	508779,66
611	2231603,83	508782,40
612	2231615,19	508799,14
613	2231621,97	508809,51
614	2231627,40	508820,81
615	2231630,86	508826,33
616	2231636,03	508834,55
617	2231637,88	508836,78
618	2231631,55	508842,02
619	2231626,35	508847,65
620	2231625,28	508847,83
621	2231625,38	508848,06
622	2231617,78	508850,49
623	2231617,43	508849,16
624	2231584,63	508854,72
625	2231583,70	508854,88
626	2231584,45	508859,81

Инв. № подл.	Подпись и дата	Взам. инв. №

Изм.	Копуч.	Лист	№ док	Подпись	Дата

051-ЭА/18 – ПШТ

Лист

24

Обозначение характерных точек границ	Координаты, м	
	X	Y
627	2231585,45	508859,64
628	2231628,87	508852,29
629	2231635,00	508845,66
630	2231646,55	508836,09
631	2231662,84	508855,69
632	2231663,05	508855,72
633	2231660,12	508874,27
634	2231647,10	508879,65
635	2231615,12	508872,87
636	2231614,99	508871,49
637	2231614,08	508870,48
638	2231610,22	508869,43
639	2231606,19	508869,21
640	2231585,83	508871,12
641	2231586,05	508873,49
642	2231561,15	508876,10
643	2231561,25	508878,00
644	2231527,24	508885,96
645	2231522,66	508870,07
646	2231515,08	508872,25
647	2231506,48	508871,43
648	2231410,78	508890,11
649	2231400,17	508892,31
650	2231383,00	508889,58
651	2231377,04	508890,65
652	2231373,98	508889,19
653	2231365,58	508884,32
654	2231355,28	508848,90
655	2231351,71	508823,24
656	2231346,74	508824,03
657	2231350,38	508849,95
658	2231362,33	508889,14
659	2231365,28	508895,42
660	2231330,85	508903,91
661	2231319,80	508907,05
662	2231319,38	508906,68
663	2231316,84	508907,29
664	2231302,58	508909,75
665	2231299,24	508890,40
666	2231294,63	508891,20
667	2231294,91	508894,70
668	2231297,66	508910,60

Инв. № подл.	Подпись и дата	Взам. инв. №

Изм.	Колуч.	Лист	№ док	Подпись	Дата

051-ЭА/18 – ПШТ

Лист

25

Обозначение характерных точек границ	Координаты, м	
	X	Y
669	2231266,93	508916,00
670	2231263,44	508897,38
671	2231259,19	508885,53
672	2231252,76	508876,97
673	2231194,27	508843,46
674	2231191,78	508847,79
675	2231228,05	508868,57
676	2231228,56	508866,67
677	2231243,60	508874,61
678	2231250,39	508879,42
679	2231250,98	508882,74
680	2231254,85	508884,70
681	2231255,80	508888,98
682	2231256,04	508891,55
683	2231262,10	508915,44
684	2231263,34	508921,72
685	2231277,45	508919,18
686	2231277,85	508921,50
687	2231269,85	508930,21
688	2231264,63	508937,91
689	2231262,76	508936,64
690	2231220,20	508937,99
691	2231173,54	508944,46
692	2231153,28	508946,39
693	2231140,26	508946,86
694	2231137,38	508948,50
695	2231137,69	508949,22
696	2231108,64	508965,58
697	2231106,06	508968,55
698	2231091,24	508955,66
699	2231064,62	508942,19
700	2231065,97	508939,20
701	2231069,03	508927,18
702	2231078,16	508910,55
703	2231083,88	508898,22
704	2231080,12	508896,38
705	2231071,24	508917,09
706	2231071,01	508916,98
707	2231070,35	508918,21
708	2231063,56	508932,48
709	2231061,19	508937,20
710	2231058,09	508944,49

Инв. № подл.	Подпись и дата	Взам. инв. №

Изм.	Копуч.	Лист	№ док	Подпись	Дата

051-ЭА/18 – ПШТ

Обозначение характерных точек границ	Координаты, м	
	X	Y
711	2231088,43	508959,84
712	2231106,55	508975,60
713	2231112,96	508968,23
714	2231141,67	508951,81
715	2231150,73	508951,49
716	2231153,44	508950,99
717	2231171,56	508948,96
718	2231174,96	508948,81
719	2231177,96	508948,67
720	2231180,03	508948,61
721	2231189,95	508947,23
722	2231189,95	508946,38
723	2231197,22	508945,64
724	2231204,34	508944,49
725	2231204,28	508945,24
726	2231220,63	508942,97
727	2231244,20	508942,23
728	2231244,14	508941,35
729	2231254,43	508940,72
730	2231254,50	508941,90
731	2231261,30	508941,69
732	2231261,83	508942,05
733	2231258,73	508946,64
734	2231257,18	508953,85
735	2231257,34	508953,84
736	2231257,52	508958,57
737	2231256,80	508962,91
738	2231256,64	508966,37
739	2231255,09	508966,26
740	2231252,60	508976,49
741	2231252,26	508978,70
742	2231251,93	508987,50
743	2231253,93	508987,85
744	2231253,37	508991,65
745	2231251,79	508991,38
746	2231251,68	508994,24
747	2231248,13	509028,66
748	2231248,67	509031,71
749	2231249,00	509031,73
750	2231248,91	509033,05
751	2231251,42	509047,09
752	2231252,24	509063,95

Инв. № подл.	Подпись и дата	Взам. инв. №

Изм.	Копуч.	Лист	№ док	Подпись	Дата

051-ЭА/18 – ПШТ

Лист

27



Обозначение характерных точек границ	Координаты, м	
	X	Y
753	2231244,93	509064,30
754	2231245,17	509069,30
755	2231252,48	509068,94
756	2231252,72	509073,87
757	2231257,64	509073,63
758	2231256,40	509046,53
759	2231253,17	509028,47
760	2231256,67	508994,59
761	2231257,32	508977,22
762	2231263,41	508948,63
763	2231273,78	508933,32
764	2231283,20	508923,08
765	2231282,38	508918,31
766	2231317,85	508912,19
767	2231366,59	508900,25
768	2231367,16	508902,86
769	2231374,32	508906,31
770	2231378,02	508914,68
771	2231381,53	508925,31
772	2231381,94	508926,86
773	2231382,84	508930,22
774	2231383,95	508947,22
775	2231384,23	508951,94
776	2231384,86	508960,18
777	2231365,17	508985,59
778	2231339,94	509003,37
779	2231335,31	509009,34
780	2231334,48	509079,77
781	2231338,47	509079,82
782	2231338,74	509066,74
783	2231339,62	509066,40
784	2231339,86	509046,62
785	2231339,37	509046,66
786	2231340,29	509011,08
787	2231341,54	509009,55
788	2231342,04	509008,31
789	2231344,01	509005,68
790	2231346,45	509003,57
791	2231368,48	508988,98
792	2231389,87	508961,89
793	2231389,81	508945,19
794	2231394,33	508945,19

Инв. № подл.	Подпись и дата	Взам. инв. №

Изм.	Колуч.	Лист	№ док	Подпись	Дата

051-ЭА/18 – ПШТ

Лист

28

Обозначение характерных точек границ	Координаты, м	
	X	Y
795	2231403,36	508958,99
796	2231431,40	509021,73
797	2231449,11	509070,63
798	2231452,85	509090,08
799	2231465,27	509121,68
800	2231462,41	509122,52
801	2231445,46	509119,02
802	2231422,15	509119,04
803	2231399,37	509112,93
804	2231354,02	509106,63
805	2231353,44	509111,69
806	2231398,37	509117,84
807	2231421,49	509124,04
808	2231444,95	509124,02
809	2231462,62	509127,66
810	2231466,72	509126,47
811	2231474,91	509153,51
812	2231469,45	509154,93
813	2231470,26	509156,88
814	2231462,80	509156,67
815	2231394,45	509174,52
816	2231394,26	509175,29
817	2231388,91	509178,13
818	2231368,57	509182,63
819	2231363,50	509182,61
820	2231336,52	509189,65
821	2231334,51	509190,80
822	2231332,57	509191,94
823	2231326,40	509181,37
824	2231278,63	509170,21
825	2231277,49	509175,08
826	2231323,17	509185,74
827	2231328,27	509194,48
828	2231323,62	509197,22
829	2231318,25	509203,54
830	2231310,17	509221,36
831	2231314,72	509223,42
832	2231315,38	509222,06
833	2231315,32	509219,74
834	2231318,92	509210,43
835	2231320,57	509209,89
836	2231322,51	509206,24

Инв. № подл.	Подпись и дата	Взам. инв. №

Изм.	Копуч.	Лист	№ док	Подпись	Дата

051-ЭА/18 – ПШТ

Лист

29

Обозначение характерных точек границ	Координаты, м	
	X	Y
837	2231326,89	509201,10
838	2231330,79	509198,80
839	2231332,64	509196,90
840	2231334,54	509196,58
841	2231336,20	509195,60
842	2231372,37	509190,33
843	2231388,52	509186,49
844	2231405,82	509180,27
845	2231416,40	509172,83
846	2231473,49	509164,43
847	2231476,94	509166,02
848	2231480,54	509165,98
849	2231485,57	509166,10
850	2231524,69	509182,49
851	2231528,76	509173,12
852	2231507,39	509164,78
853	2231483,30	509154,54
854	2231479,83	509152,52
855	2231479,28	509152,52
856	2231475,19	509142,27
857	2231474,91	509136,26
858	2231461,37	509094,63
859	2231460,07	509089,07
860	2231457,76	509089,14
861	2231454,02	509069,69
862	2231452,66	509065,63
863	2231445,98	509045,67
864	2231440,48	509030,67
865	2231435,99	509019,77
866	2231408,11	508957,37
867	2231406,83	508957,52
868	2231406,67	508957,23
869	2231404,62	508953,43
870	2231399,49	508943,95
871	2231397,00	508940,14
872	2231389,80	508940,19
873	2231389,73	508919,58
874	2231388,89	508917,30
875	2231389,90	508916,83
876	2231394,64	508914,47
877	2231395,54	508911,41
878	2231395,36	508908,09

Инв. № подл.	Подпись и дата	Взам. инв. №

Изм.	Колуч.	Лист	№ док	Подпись	Дата

051-ЭА/18 – ПШТ

Лист

30

Обозначение характерных точек границ	Координаты, м	
	X	Y
879	2231413,96	508899,97
880	2231422,08	508898,59
881	2231425,93	508893,26
882	2231443,59	508889,82
883	2231443,40	508888,83
884	2231506,73	508876,47
885	2231515,55	508877,32
886	2231519,24	508876,26
887	2231522,14	508886,29
888	2231512,02	508889,20
889	2231508,99	508893,38
890	2231509,17	508903,13
891	2231511,11	508911,94
892	2231514,34	508921,78
893	2231524,57	508943,04
894	2231530,01	508964,29
895	2231530,10	508964,64
896	2231534,97	508963,71
897	2231534,86	508963,10
898	2231534,63	508962,05
899	2231529,96	508942,37
900	2231528,05	508938,53
901	2231519,19	508920,55
902	2231516,11	508910,44
903	2231514,16	508902,54
904	2231514,02	508894,96
905	2231515,06	508893,53
906	2231518,75	508892,47
907	2231518,69	508892,30
908	2231523,81	508891,21
909	2231523,99	508891,85
910	2231561,87	508882,99
911	2231562,06	508884,80
1	2231586,87	508882,20

Инв. № подл.	Подпись и дата	Взам. инв. №

Изм.	Колуч.	Лист	№ док	Подпись	Дата

051-ЭА/18 – ПШТ











- защита газопровода и арматуры от коррозии;
- периодический осмотр трассы газопровода.

Решения, направленные на предупреждение развития аварий и локализацию выбросов (сбросов) опасных веществ. Постоянный технический надзор за газопроводом и сооружениями на нем осуществляет специальная газовая служба.

Организационно-технические мероприятия по обеспечению пожарной безопасности линейного объекта, учтенные и предлагаемые проектом, удовлетворяют требованиям ГОСТ 12-1-004-91. В целях обеспечения пожарной безопасности, предусмотрен комплекс мероприятий, в том числе:

- транспорт газа осуществляется по герметичной системе, которая исключает выброс газа в окружающее пространство;
- периодический осмотр трассы газопровода;
- периодические ревизии за состоянием газопровода;
- периодические диагностики газопровода основными методами контроля (радиографический, акустический);
- обеспечение технического надзора за качеством монтажа и ремонта оборудования;
- применение при ремонтных работах инструмента, не допускающего искры при ударе;
- отключение газопроводов в аварийных ситуациях при помощи ближайших отключающих устройств;
- ремонт газопровода производится только после его отключения и сброса давления
- устройство прорезей, щелей, окон в подвалах и полуподвалах зданий, колодцах расположенных на расстоянии до 50 м от оси газопровода
- защита оборудования установленного в ГРПШ, при отклонении параметров от номинальных значений;
- устройство молниезащиты и заземления ГРПШ;
- допуск к работе по обслуживанию линейного объекта специально обученного персонала, не имеющего медицинских противопоказаний;
- разработка мероприятий по совместным действиям руководства территориального образования, эксплуатирующей газопроводы организации, аварийных бригад и населения в случае возникновения пожара.

В соответствии с требованиями ГОСТ 12.1004-91 «Пожарная безопасность. Общие требования» пожарная безопасность проектируемых объектов обеспечивается системой предотвращения пожара, системой противопожарной защиты, организационно-техническими мероприятиями.

Инд. № подл.	Подпись и дата	Взам. инв. №

						051-ЭА/18 –ПШТ	Лист
							47
Изм.	Копуч.	Лист	№ док	Подпись	Дата		

# ПРИЛОЖЕНИЕ 1

Данным проектом предусмотрена отмена части ранее установленных красных линий установлены новые красные линии, обозначающие границы территорий общего пользования.

Каталог координат точек красных линий приведен в таблице 2

Таблица 2 Каталог координат устанавливаемых красных линий

№п/п	X	Y
1	508664.24	2233002.46
2	508656.94	2233019.77
3	508628.34	2233074.34
4	508603.65	2233144.76
5	508607.73	2233146.49
6	508596.90	2233171.26
7	508595.37	2233170.59
8	508587.78	2233192.12
9	508579.15	2233211.87
10	508564.35	2233207.52
11	508566.35	2233202.43
12	508574.17	2233175.01
13	508579.33	2233163.67
14	508581.46	2233159.42
15	508584.19	2233154.46
16	508582.16	2233153.58
17	508585.17	2233146.56
18	508587.80	2233147.69
19	508591.50	2233139.52
20	508596.28	2233141.58
21	508620.38	2233071.64
22	508649.42	2233016.23
23	508659.81	2232991.65
24	508887.54	2231960.54
25	508882.71	2231986.07
26	509313.8	2232481.28
27	509314.05	2232477.06
28	509323.6	2232477.65
29	509326.33	2232477.98
30	509328.67	2232478.63
31	509313.3	2232489.59
32	509312.61	2232501.02

Инв. № подл.	Подпись и дата	Взам. инв. №

						051-ЭА/18 –ПШТ	Лист
Изм.	Копуч.	Лист	№док	Подпись	Дата		48

33	509321.44	2232501.55
34	509172.1	2231499.87
35	509182.49	2231524.69
36	509173.09	2231528.83
37	509167.14	2231513.29
38	509163.86	2231502.81

Инв. № подл.	Подпись и дата					Взам. инв. №	
						051-ЭА/18 –ПШТ	Лист
							49
Изм.	Копуч.	Лист	№ док	Подпись	Дата		

# ПРИЛОЖЕНИЕ 2



## УПРАВЛЕНИЕ АРХИТЕКТУРЫ И ГРАДОСТРОИТЕЛЬСТВА АДМИНИСТРАЦИИ ПЕРМСКОГО МУНИЦИПАЛЬНОГО РАЙОНА

### РАСПОРЯЖЕНИЕ

13.01.2020

№ 2

**О разработке проекта внесения изменений в проект планировки и проект межевания части территории Фроловского сельского поселения Пермского муниципального района Пермского края в районе д. Замараето, д. Шуваята, д. Липаки с целью строительства линейного объекта – распределительный газопровод, утвержденные постановлением администрации Пермского муниципального района от 25.09.2019 № 599**

В соответствии с п. 20 ч. 1, ч. 4 ст. 14, п. 15 ч. 1 ст. 15 Федерального закона от 06.10.2003 № 131-ФЗ «Об общих принципах организации местного самоуправления в Российской Федерации», ст. ст. 45, 46 Градостроительного кодекса Российской Федерации, п. 5.7. Положения об Управлении архитектуры и градостроительства администрации Пермского муниципального района, утвержденного распоряжением администрации Пермского муниципального района Пермского края от 16.05.2016 № 88-р, на основании заявления ООО «ПЕРМПРОЕКТБЮРО» от 26.12.2019 № 4202:

1. Разрешить ООО «ПЕРМПРОЕКТБЮРО» внесение изменений в проект планировки и проект межевания территории Фроловского сельского поселения Пермского муниципального района Пермского края в районе д. Замараето, д. Шуваята, д. Липаки с целью строительства линейного объекта – распределительный газопровод, утвержденные постановлением администрации Пермского муниципального района от 25.09.2019 № 599, путем подготовки проекта планировки и проекта межевания территории в новой редакции.

2. Опубликовать настоящее распоряжение в муниципальной газете «Нива» и разместить на официальном сайте Пермского муниципального района [www.permraion.ru](http://www.permraion.ru).

3. Настоящее распоряжение вступает в силу со дня его официального опубликования.

4. Контроль исполнения настоящего распоряжения оставляю за собой.

Начальник управления архитектуры и градостроительства администрации муниципального района, главный архитектор



Е.Г. Небогатикова

Взам. инв. №	
Подпись и дата	

Инв. № подл.	
--------------	--

											Лист
Изм.	Колуч.	Лист	№ док	Подпись	Дата	051-ЭА/18 –ПТТ					50



ООО «ПЕРМПРОЕКТБЮРО»  
ИНН: 5902046490 КПП: 590401001 ОГРН: 1175958049607  
614039 город Пермь, проспект Комсомольский, д. 37а, оф. 31  
ФИЛИАЛ "НИЖЕГОРОДСКИЙ" АО "АЛЬФА-БАНК" ВОЛГО-ВЯТСКОЕ  
ГУ БАНКА РОССИИ  
БИК: 042202824 Р/счет: 40702810029210001616  
тел: +7 (342) 225 03 61 | e-mail: info@ppb59.ru | PERMPROEKTBURO.RU

**Ассоциация саморегулируемая организация  
«Союз проектировщиков Прикамья» (АСРО «СПП»)  
регистрационный номер СРО-П-117-18012010 от 18 января 2010**

**Проект внесения изменений  
в проект планировки и проект межевания части территорий  
Фроловского сельского поселения  
Пермского муниципального района Пермского района в районе д.  
Замараево, д. Шуваята, д.Липаки с целью строительства линейного  
объекта – распределительный газопровод, утвержденные  
постановлением администрации  
Пермского муниципального района от 25.09.2019 №599**

**Том 3**

**Проект межевания территории**

051-ЭА/18 –ПШТ

Изм.	№ док.	Подп.	Дата

**2019**



ООО «ПЕРМПРОЕКТБЮРО»  
ИНН: 5902046490 КПП: 590401001 ОГРН: 1175958049607  
614039 город Пермь, проспект Комсомольский, д. 37а, оф. 31  
ФИЛИАЛ "НИЖЕГОРОДСКИЙ" АО "АЛЬФА-БАНК" ВОЛГО-ВЯТСКОЕ  
ГУ БАНКА РОССИИ  
БИК: 042202824 Р/счет: 40702810029210001616  
тел: +7 (342) 225 03 61 | e-mail: info@ppb59.ru | PERMPROEKTVBURO.RU

Ассоциация саморегулируемая организация  
«Союз проектировщиков Прикамья» (АСРО «СПП»)  
регистрационный номер СРО-П-117-18012010 от 18 января 2010

**Проект внесения изменений  
в проект планировки и проект межевания части территорий  
Фроловского сельского поселения  
Пермского муниципального района Пермского района в районе д.  
Замараево, д. Шуваята, д.Липаки с целью строительства линейного  
объекта – распределительный газопровод, утвержденные  
постановлением администрации  
Пермского муниципального района от 25.09.2019 №599**

**Том 3**

**Проект межевания территории**

051-ЭА/18 –ППТ

Генеральный директор

Г. В. Метликина

Взам. инв. №	
Подпись и дата	
Инв. № подл.	

Изм.	№ док.	Подп.	Дата

2019

Обозначение	Наименование	Примечание
Том 1	Основная часть проекта планировки территории	
Том 2	Материалы по обоснованию проекта планировки территории	
Том 3	Проект межевания территории	

Инв. № подл.	Подпись и дата					Взам. инв. №						
051-ЭА/18 –ПШТ												
	Изм.	Кол.ч	Лист	№ док.	Подпись	Дата						
	Разраб.		Трясцина			12.19						
	Н. контр.		Мишина			12.19						
	ГИП					12.19						
СОСТАВ ПРОЕКТА						<table border="1"> <tr> <td>Стадия</td> <td>Лист</td> <td>Листов</td> </tr> <tr> <td>П</td> <td></td> <td>1</td> </tr> </table>	Стадия	Лист	Листов	П		1
Стадия	Лист	Листов										
П		1										
						ООО «ПЕРМПРОЕКТБЮРО»						

### Оглавление

Раздел 1 ПОЯСНИТЕЛЬНАЯ ЗАПИСКА	4
1. Цель разработки проекта межевания территории	5
2. Исходные материалы, используемые в проекте межевания	6
3. Анализ существующей территории	7
4. Проектные решения	7
Раздел 2 ГРАФИЧЕСКАЯ ЧАСТЬ	51
Чертеж межевания территории	51
Приложение 1 Выписки ЕГРН	56

Взам. инв. №	Подпись и дата						051-ЭА/18 –ППТ			
		Изм.	Колу	Лист	№док.	Подпись				Дата
Инв. № подл.		Разраб.	Трясцина			12.19	Текстовая часть	Стадия	Лист	Листов
								П	1	
		Н. контр.	Мишина			12.19		ООО «ПЕРМПРОЕКТБЮРО»		
		ГИП				12.19				



## 1 Цель разработки проекта межевания территории

Проект межевания территорий разработан на основании распоряжения Управления архитектуры и градостроительства администрации Пермского муниципального района №2 от 13.01.2020 г.

Основной задачей подготовки проекта межевания территорий является внесение изменений в проект планировки и проект межевания части территории Фроловского сельского поселения Пермского муниципального района Пермского края в районе д. Замараево, д. Шуваята, д. Липаки, с целью строительства линейного объекта – распределительный газопровод утвержденный постановлением администрации Пермского муниципального района №599 от 13.01.2020 г.

Инв. № подл.	Подпись и дата	Взам. инв. №							Лист
			051-ЭА/18 –ПШТ						
Изм.	Колуч	Лист	№док.	Подпись	Дата				

## 2 Исходные материалы, используемые в проекте межевания

При разработке проекта были использованы следующие материалы:

- Проект планировки территории Фроловского сельского поселения Пермского муниципального района Пермского края в районе д. Замараево, д. Шуваята, д. Липаки, с целью строительства линейного объекта – распределительный газопровод;

Проект планировки и проект межевания части территории Фроловского сельского поселения Пермского муниципального района Пермского края в районе д. Замараево, д. Шуваята, д. Липаки, с целью строительства линейного объекта – распределительный газопровод утвержденный постановлением администрации Пермского муниципального района №599 от 13.01.2020 г

- Правила землепользования и застройки муниципального образования «Фроловское сельское поселение» Пермского муниципального района Пермского края, утвержденных решением Совета депутатов Фроловского сельского поселения от 30.05.2019г. №399

- Генеральный план муниципального образования «Фроловское сельское поселение» Пермского муниципального района Пермского края, утвержденного решением Совета депутатов Фроловского сельского поселения от 30.05.2013г. № 296, с изменениями, внесенными решением Земского собрания Пермского муниципального района Пермского края от 27.10.2016г. №170, от 29.03.2018г. №300;

- Сведения Единого государственного реестра недвижимости в границах кадастровых кварталов 59:32:2230001 КПТ №КУВИ-001/2019-24670229 от 10.10.2019 г., 59:32:2120001 КПТ №КУВИ-001/2019-30078297 от 10.12.2020 , 59:32:3430001 КПТ КУВИ-001/2019-27482955 от 11.11.2019 , 59:32:2170001 КПТ №КУВИ-001/2019-21566322 от 03.09.2019 , 59:32:3440001 КПТ №КУВИ-001/2019-24670180 от 10.10.2019 г.

- Технический отчет по инженерным изысканиям «Распределительный газопровод в д. Замараево, д. Шуваята, д. Липаки Пермского района», выполненный ООО «МаркДел», 2018 г.

Взам. инв. №	
Подпись и дата	
Инв. № подл.	

										Лист
										6
Изм.	Кодуч	Лист	№док.	Подпись	Дата	051-ЭА/18 –ППТ				

## 1. Анализ существующей территории

Внесение изменений в данный раздел не требуется

## 2. Проектные решения

Внесение изменений в проект межевания территории выполняется с учётом границ земельных участков, сведения о которых содержатся в государственном кадастре недвижимости.

Настоящий проект обеспечивает равные права и возможности правообладателей земельных участков в соответствии с действующим законодательством. Сформированные границы земельного участка позволяют обеспечить необходимые требования по строительству и охране газопровода в условиях сложившейся планировочной системы территории проектирования.

Внесение изменений в проект межевания территории предлагается:

1. Внести изменения в образование 4 многоконтурных земельных участков из земель, находящихся в государственной или муниципальной собственности, расположенных в границах Фроловского сельского поселения Пермского муниципального района Пермского края;

2. Внести изменение в образование частей земельных участков с кадастровыми номерами 59:32:2230001:204, 59:32:2120001:498, 59:32:3430001:827, 59:32:2170001:231, 59:32:2120001:284, 59:32:3430001:1397, 59:32:0000000:13162, 59:32:0000000:13347, 59:32:0000000:13346, 59:32:0000000:6590 с целью установления публичного сервитута при строительстве линейного объекта.

Границы образуемых земельных участков отображены на чертеже межевания территории.

Координаты поворотных точек границ формируемых земельных участков указаны в приложении к чертежу проекта межевания территории «Ведомость координат образуемых земельных участков».

Общая площадь занимаемых земель на период строительства составит 48864 кв.м. и на период эксплуатации 245кв.м.

Инв. № подл.	Подпись и дата	Взам. инв. №							Лист
			051-ЭА/18 –ППТ						
Изм.	Колуч	Лист	№док.	Подпись	Дата				

Таблица 1 – Перечень образуемых земельных участков на период строительства газопровода

№ п/п	Кадастровый номер земельного участка	Адрес (местоположение)	Категория	Вид разрешенного использования (код)	Способ образования земельного участка	Площадь, кв.м.
1	59:32:0000000:3У1	Пермский край, Пермский район, д. Шуваята	Земли населенных пунктов	Коммунальное обслуживание (3.1)	Образование из земель, находящихся в государственной или муниципальной собственности	8460
2	59:32:2120001:3У2	Пермский край, Пермский район, д. Замараево	Земли населенных пунктов	Коммунальное обслуживание(3.1)	Образование из земель, находящихся в государственной или муниципальной собственности	11642
3	59:32:0000000:3У3	Пермский край, Пермский район, д. Липаки	Земли населенных пунктов	Коммунальное обслуживание(3.1)	Образование из земель, находящихся в государственной или муниципальной собственности	2966
4	59:32:0000000:3У4	Пермский край, Пермский район, Фроловское сельское поселение	Земли сельскохозяйственного назначения	Коммунальное обслуживание(3.1)	Образование из земель, находящихся в государственной или муниципальной собственности	1004
ИТОГО:						24072

Таблица 2 – Перечень образуемых земельных участков на период эксплуатации газопровода

№ п/п	Кадастровый номер земельного участка	Адрес (местоположение)	Категория	Вид разрешенного использования (код)	Способ образования земельного участка	Площадь, кв.м.
1	59:32:0000000:3У5(1)	Пермский край, Пермский район, д. Липаки	Земли населенных пунктов	Коммунальное обслуживание (3.1)	Образование из земель, находящихся в государственной или муниципальной собственности	2,2
2	59:32:0000000:3У5(2)	Пермский край,	Земли населенн	Коммунальное обслу-	Образование из земель,	2,2

Взам. инв. №	
Подпись и дата	
Инв. № подл.	

Изм.	Колуч	Лист	№ док.	Подпись	Дата

		Пермский район, д. Липаки	ых пунктов	живание (3.1)	находящихся в государственной или муниципальной собственности	
3	59:32:0000000:3 У5(3)	Пермский край, Пермский район, д. Липаки	Земли населенных пунктов	Коммунальное обслуживание (3.1)	Образование из земель, находящихся в государственной или муниципальной собственности	2,2
4	59:32:0000000:3 У5(4)	Пермский край, Пермский район, д. Липаки	Земли населенных пунктов	Коммунальное обслуживание (3.1)	Образование из земель, находящихся в государственной или муниципальной собственности	2,2
5	59:32:0000000:13 347:ЗУ1	Пермский край, Пермский район, д. Липаки	Земли населенных пунктов	Коммунальное обслуживание (3.1)	Образование путем раздела	2,2
6	59:32:0000000:23 1:ЗУ1	Пермский край, Пермский район, д. Липаки	Земли населенных пунктов	Коммунальное обслуживание (3.1)	Образование путем раздела	2,2
7	59:32:3430001:3 У1	Пермский край, Пермский район	Земли населенных пунктов	Коммунальное обслуживание (3.1)	Образование из земель, находящихся в государственной или муниципальной собственности	28
8	59:32:0000000:3 У6(1)	Пермский край, Пермский район, Фроловское сельское поселение	Земли сельскохозяйственного назначения	Коммунальное обслуживание (3.1)	Образование из земель, находящихся в государственной или муниципальной собственности	2,2
9	59:32:0000000:3 У6(2)	Пермский край, Пермский район, Фроловское сельское поселение	Земли сельскохозяйственного назначения	Коммунальное обслуживание (3.1)	Образование из земель, находящихся в государственной или муниципальной собственности	2,2
10	59:32:0000000:3 У7(1)	Пермский край, Пермский район, д. Шувята	Земли населенных пунктов	Коммунальное обслуживание (3.1)	Образование из земель, находящихся в государственной или муниципальной собственности	2,2
11	59:32:0000000:3 У7(2)	Пермский край, Пермский	Земли населенных пунктов	Коммунальное обслуживание	Образование из земель, находящихся в	2,2

Взам. инв. №	
Подпись и дата	
Инв. № подл.	

Изм.	Колуч	Лист	№ док.	Подпись	Дата

051-ЭА/18 –ПТТ

Лист

9

		район, д. Шувята	пунктов	(3.1)	государственной или муниципальной собственности	
12	59:32:0000000:3 У7(3)	Пермский край, Пермский район, д. Шувята	Земли населенн ых пунктов	Коммуналь- ное обслу- живание (3.1)	Образование из земель, находящихся в государственной или муниципальной собственности	2,2
13	59:32:0000000:3 У7(4)	Пермский край, Пермский район, д. Шувята	Земли населенн ых пунктов	Коммуналь- ное обслу- живание (3.1)	Образование из земель, находящихся в государственной или муниципальной собственности	2,2
14	59:32:0000000:3 У7(5)	Пермский край, Пермский район, д. Шувята	Земли населенн ых пунктов	Коммуналь- ное обслу- живание (3.1)	Образование из земель, находящихся в государственной или муниципальной собственности	2,2
15	59:32:0000000:3 У7(6)	Пермский край, Пермский район, д. Шувята	Земли населенн ых пунктов	Коммуналь- ное обслу- живание (3.1)	Образование из земель, находящихся в государственной или муниципальной собственности	2,2
16	59:32:0000000:3 У7(7)	Пермский край, Пермский район, д. Шувята	Земли населенн ых пунктов	Коммуналь- ное обслу- живание (3.1)	Образование из земель, находящихся в государственной или муниципальной собственности	2,2
17	59:32:0000000:3 У7(8)	Пермский край, Пермский район, д. Шувята	Земли населенн ых пунктов	Коммуналь- ное обслу- живание (3.1)	Образование из земель, находящихся в государственной или муниципальной собственности	2,2
18	59:32:0000000:3 У8	Пермский край, Пермский район, д. Замараево	Земли населенн ых пунктов	Коммуналь- ное обслу- живание (3.1)	Образование из земель, находящихся в государственной или муниципальной собственности	24
19	59:32:0000000:3 У9	Пермский край, Пермский район, д. Замараево	Земли населенн ых пунктов	Коммуналь- ное обслу- живание (3.1)	Образование из земель, находящихся в государственной или муниципальной собственности	36
20	59:32:2120001:49 8:3У1	Пермский край, Пермский район,	Земли населенн ых пунктов	Коммуналь- ное обслу- живание (3.1)	Образование из земель, находящихся в государственной	12

Инв. № подл.	Взам. инв. №
	Подпись и дата

Изм.	Колуч	Лист	№ док.	Подпись	Дата

051-ЭА/18 –ПТТ

Лист

10

		д. Замараево			или муниципальной собственности	
21	59:32:0000000:3 У10(1)	Пермский край, Пермский район, д. Замараево	Земли населенных пунктов	Коммунальное обслуживание (3.1)	Образование из земель, находящихся в государственной или муниципальной собственности	2,2
22	59:32:0000000:3 У10(2)	Пермский край, Пермский район, д. Замараево	Земли населенных пунктов	Коммунальное обслуживание (3.1)	Образование из земель, находящихся в государственной или муниципальной собственности	2,2
23	59:32:0000000:3 У10(3)	Пермский край, Пермский район, д. Замараево	Земли населенных пунктов	Коммунальное обслуживание (3.1)	Образование из земель, находящихся в государственной или муниципальной собственности	2,2
24	59:32:0000000:3 У10(4)	Пермский край, Пермский район, д. Замараево	Земли населенных пунктов	Коммунальное обслуживание (3.1)	Образование из земель, находящихся в государственной или муниципальной собственности	2,2
25	59:32:0000000:3 У10(5)	Пермский край, Пермский район, д. Замараево	Земли населенных пунктов	Коммунальное обслуживание (3.1)	Образование из земель, находящихся в государственной или муниципальной собственности	2,2
26	59:32:0000000:3 У10(6)	Пермский край, Пермский район, д. Замараево	Земли населенных пунктов	Коммунальное обслуживание (3.1)	Образование из земель, находящихся в государственной или муниципальной собственности	2,2
	59:32:0000000:3 У10(7)	Пермский край, Пермский район, д. Замараево	Земли населенных пунктов	Коммунальное обслуживание (3.1)	Образование из земель, находящихся в государственной или муниципальной собственности	2,2
27	59:32:0000000:3 У10(8)	Пермский край, Пермский район, д. Замараево	Земли населенных пунктов	Коммунальное обслуживание (3.1)	Образование из земель, находящихся в государственной или муниципальной собственности	2,2
28	59:32:0000000:3 У10(9)	Пермский край, Пермский район, д. Замараево	Земли населенных пунктов	Коммунальное обслуживание (3.1)	Образование из земель, находящихся в государственной или муниципальной собственности	2,2

Инд. № подл.	Подпись и дата	Взам. инв. №

Изм.	Колуч	Лист	№ док.	Подпись	Дата

051-ЭА/18 – ППТ

Лист

11

					собственности	
29	59:32:0000000:3 У10(10)	Пермский край, Пермский район, д. Замараево	Земли населенных пунктов	Коммунальное обслуживание (3.1)	Образование из земель, находящихся в государственной или муниципальной собственности	2,2
30	59:32:0000000:3 У10(11)	Пермский край, Пермский район, д. Замараево	Земли населенных пунктов	Коммунальное обслуживание (3.1)	Образование из земель, находящихся в государственной или муниципальной собственности	2,2
31	59:32:0000000:3 У10(12)	Пермский край, Пермский район, д. Замараево	Земли населенных пунктов	Коммунальное обслуживание (3.1)	Образование из земель, находящихся в государственной или муниципальной собственности	2,2
32	59:32:0000000:13 162:ЗУ1(1)	Пермский край, Пермский район, д. Замараево	Земли населенных пунктов	Коммунальное обслуживание (3.1)	Образование путем раздела	2,2
33	59:32:0000000:13 162:ЗУ1(2)	Пермский край, Пермский район, д. Замараево	Земли населенных пунктов	Коммунальное обслуживание (3.1)	Образование путем раздела	2,2
34	59:32:3430001:10 03:ЗУ1	Пермский край, Пермский район	Земли промышленности	Коммунальное обслуживание (3.1)	Образование путем раздела/сервитут	28
	59:32:3430001:10 03:ЗУ2	Пермский край, Пермский район	Земли промышленности	Коммунальное обслуживание (3.1)	Образование путем раздела/сервитут	3,2
35	59:32:0000000:3 У11(1)	Пермский край, Пермский район, д. Липаки	Земли населенных пунктов	Коммунальное обслуживание (3.1)	Образование из земель, находящихся в государственной или муниципальной собственности	2,2
36	59:32:0000000:3 У11(2)	Пермский край, Пермский район, д. Липаки	Земли населенных пунктов	Коммунальное обслуживание (3.1)	Образование из земель, находящихся в государственной или муниципальной собственности	2,2
37	59:32:0000000:3 У12(1)	Пермский край, Пермский район, д. Шувята	Земли населенных пунктов	Коммунальное обслуживание (3.1)	Образование из земель, находящихся в государственной или муниципальной	2,9

Инв. № подл.	Подпись и дата	Взам. инв. №

Изм.	Кодуч	Лист	№ док.	Подпись	Дата

051-ЭА/18 – ППТ

Лист

12



					собственности	
38	59:32:0000000:3 У12(2)	Пермский край, Пермский район, д. Шувята	Земли населенн ых пунктов	Коммуналь- ное обслу- живание (3.1)	Образование из земель, находящихся в государственной или муниципальной собственности	2,9
39	59:32:0000000:3 У13(1)	Пермский край, Пермский район, д. Замараево	Земли населенн ых пунктов	Коммуналь- ное обслу- живание (3.1)	Образование из земель, находящихся в государственной или муниципальной собственности	2,9
40	59:32:0000000:3 У13(2)	Пермский край, Пермский район, д. Замараево	Земли населенн ых пунктов	Коммуналь- ное обслу- живание (3.1)	Образование из земель, находящихся в государственной или муниципальной собственности	2,9
41	59:32:3430001:10 03:ЗУЗ(1)	Пермский край, Пермский район	Земли промышл енности	Коммуналь- ное обслу- живание (3.1)	Образование путем раздела/сервитут	2,9
42	59:32:3430001:10 03:ЗУЗ(2)	Пермский край, Пермский район	Земли промышл енности	Коммуналь- ное обслу- живание (3.1)	Образование путем раздела/сервитут	2,9
43	59:32:3430001:10 03:ЗУЗ(3)	Пермский край, Пермский район	Земли промышл енности	Коммуналь- ное обслу- живание (3.1)	Образование путем раздела/сервитут	2,9
44	59:32:3430001:10 03:ЗУЗ(4)	Пермский край, Пермский район	Земли промышл енности	Коммуналь- ное обслу- живание (3.1)	Образование путем раздела/сервитут	2,9
45	59:32:3430001:10 03:ЗУЗ(5)	Пермский край, Пермский район	Земли промышл енности	Коммуналь- ное обслу- живание (3.1)	Образование путем раздела/сервитут	2,9
46	59:32:3430001:10 03:ЗУЗ(6)	Пермский край, Пермский район	Земли промышл енности	Коммуналь- ное обслу- живание (3.1)	Образование путем раздела/сервитут	2,9
47	59:32:3430001:10 03:ЗУЗ(7)	Пермский край, Пермский район	Земли промышл енности	Коммуналь- ное обслу- живание (3.1)	Образование путем раздела/сервитут	2,9
48	59:32:3430001:10 03:ЗУЗ(8)	Пермский край, Пермский район	Земли промышл енности	Коммуналь- ное обслу- живание (3.1)	Образование путем раздела/сервитут	2,9
49	59:32:0000000:65 90:ЗУ1(1)	Пермский край, Пермский	Земли промышл енности	Коммуналь- ное обслу- живание	Образование путем раздела/сервитут	2,9

Изм. № подл.	Подпись и дата	Взам. инв. №

<b>Изм.</b>	<b>Кодуч</b>	<b>Лист</b>	<b>№ док.</b>	<b>Подпись</b>	<b>Дата</b>

051-ЭА/18 – ППТ

Лист

13

		район		(3.1)		
50	59:32:0000000:65 90:ЗУ1(2)	Пермский край, Пермский район	Земли промышленности	Коммунальное обслуживание (3.1)	Образование путем раздела/сервитут	2,9
51	59:32:3430001:3 У2	Пермский край, Пермский район	Земли населенных пунктов	Коммунальное обслуживание (3.1)	Образование из земель, находящихся в государственной или муниципальной собственности	2,9
ИТОГО:						245,1

Таблица 3 – Перечень земельных участков, на которые устанавливается публичный сервитут при строительстве газопровода

№ п/п	Кадастровый номер участка	Правообладатель	Площадь земельного участка, кв.м.	Площадь наложения сервитута, кв.м.
1	59:32:2230001:204	Фроловское сельское поселение	691	118
3	59:32:2120001:498	Фроловское сельское поселение	8444	1680
4	59:32:2120001:284	Участок имеет статус «временный»	639	508
5	59:32:3430001:1397	Фроловское сельское поселение	524	185
6	59:32:2170001:231	Фроловское сельское поселение	2004	1136
7	59:32:3430001:827	ООО «САНФРУТ-ТРЕЙД»	201952	650
8	59:32:0000000:13162	Фроловское сельское поселение	3777	1113
9	59:32:0000000:13347	Фроловское сельское поселение	5265	2191
10	59:32:0000000:13346	Фроловское сельское поселение	3327	1271
11	59:32:0000000:6590	Российская Федерация	5625890	3899
12	59:32:3430001:1003	Муниципальное образование "Пермский муниципальный район"	61101	12030
ИТОГО:				24781

Взам. инв. №

Подпись и дата

Изм.	Кодуч	Лист	№ док.	Подпись	Дата

051-ЭА/18 – ППТ

Лист

14

## Экспликация образуемых земельных участков

№ п/п	Полный кадастровый номер	Площадь, кв.м., в т.ч. по контурам
1	59:32:0000000:ЗУ1 59:32:0000000:ЗУ1(1) 59:32:2230001:ЗУ1(2) 59:32:0000000:ЗУ1(3) 59:32:0000000:ЗУ1(4)	8460, в т.ч. 8429,07 9,98 17,24 3,61

Категория - земли населенных пунктов  
Адрес (Местоположение) - Пермский край, Пермский район, д. Шуваята  
Разрешенное использование - коммунальное обслуживание

2	59:32:2120001:ЗУ2 59:32:2120001:ЗУ2(1) 59:32:2120001:ЗУ2(2) 59:32:2120001:ЗУ2(3) 59:32:2120001:ЗУ2(4) 59:32:2120001:ЗУ2(5) 59:32:2120001:ЗУ2(6) 59:32:2120001:ЗУ2(7) 59:32:2120001:ЗУ2(8) 59:32:2120001:ЗУ2(9) 59:32:2120001:ЗУ2(10) 59:32:2120001:ЗУ2(11)	11642, в т.ч. 12,05 12,67 965,82 16,93 1068,71 8,82 0,64 342,83 5113,93 4078,76 20,53
---	---	--

Категория - земли населенных пунктов  
Адрес (Местоположение) - Пермский край, Пермский район, д. Замаараево  
Разрешенное использование - коммунальное обслуживание

3	59:32:0000000:ЗУ3 59:32:3430001:ЗУ3(1) 59:32:2170001:ЗУ3(2) 59:32:2170001:ЗУ3(3) 59:32:2170001:ЗУ3(4) 59:32:2170001:ЗУ3(5) 59:32:2170001:ЗУ3(6) 59:32:2170001:ЗУ3(7) 59:32:2170001:ЗУ3(8) 59:32:2170001:ЗУ3(9)	2966, в т.ч. 1151,74 3,27 15,57 13,26 1,76 5,39 1,91 18,38 51,21
	59:32:2170001:ЗУ3(10)	2,16

Взам. инв. №	
Подпись и дата	
Инв. № подл.	

							051-ЭА/18 –ПШТ	Лист
Изм.	Кодуч	Лист	№ док.	Подпись	Дата			15

59:32:2170001:3У3(11)	231,92
59:32:0000000:3У3(12)	138,64
59:32:2170001:3У3(13)	10,56
59:32:2170001:3У3(14)	0,43
59:32:2170001:3У3(15)	23,36
59:32:2170001:3У3(16)	11,32
59:32:2170001:3У3(17)	100,13
59:32:2170001:3У3(18)	210,15
59:32:2170001:3У3(19)	596,21
59:32:2170001:3У3(20)	2,12
59:32:2170001:3У3(21)	137,47
59:32:2170001:3У3(22)	25,27
59:32:2170001:3У3(23)	8,33
59:32:2170001:3У3(24)	17,76
59:32:2170001:3У3(25)	30,51
59:32:2170001:3У3(26)	0,16
59:32:2170001:3У3(27)	156,84

Категория - земли населенных пунктов

Адрес (Местоположение) - Пермский край, Пермский район, д. Липаки

Разрешенное использование - коммунальное обслуживание

4	59:32:0000000:3У4	1004, в.т.ч.
	59:32:3440001:3У4(1)	50,83
	59:32:3440001:3У4(2)	251,80
	59:32:3440001:3У4(3)	0,93
	59:32:3430001:3У4(4)	125,73
	59:32:3430001:3У4(5)	574,99

Категория - земли сельскохозяйственного назначения

Адрес (Местоположение) - Пермский край, Пермский район, Фроловское сельское поселение

Разрешенное использование – коммунальное обслуживание

## Ведомость координат образуемых земельных участков

на период строительства

Система координат МСК-59

Номер точки	Координаты, м	
	X	Y
1	2.00	3.00
59:32:2230001:3У1(1)		
1	509209.65	2231315.48
2	509210.43	2231318.92
3	509209.89	2231320.57
4	509206.24	2231322.51

Взам. инв. №
Подпись и дата
Инв. № подл.

Изм.	Колуч	Лист	№ док.	Подпись	Дата

051-ЭА/18 –ПШТ

Лист

16

5	509201.10	2231326.89
6	509198.80	2231330.79
7	509196.90	2231332.64
8	509196.58	2231334.54
9	509195.60	2231336.20
10	509190.33	2231372.37
11	509186.49	2231388.52
12	509180.27	2231405.82
13	509172.83	2231416.40
14	509164.43	2231473.49
15	509166.02	2231476.94
16	509165.98	2231480.54
17	509166.10	2231485.57
18	509171.87	2231499.40
19	509168.86	2231500.85
20	509167.84	2231501.34
21	509166.58	2231501.79
22	509163.86	2231502.81
23	509163.99	2231503.24
24	509163.80	2231503.30
25	509163.48	2231503.42
26	509163.18	2231503.51
27	509163.13	2231503.52
28	509154.54	2231483.30
29	509152.52	2231479.83
30	509152.52	2231479.28
31	509142.27	2231475.19
32	509136.26	2231474.91
33	509094.63	2231461.37
34	509089.07	2231460.07
35	509089.14	2231457.76
36	509085.14	2231456.99
37	509069.69	2231454.02
38	509065.63	2231452.66
39	509045.67	2231445.98
40	509030.67	2231440.48
41	509019.77	2231435.99
42	508957.37	2231408.11
43	508957.52	2231406.83
44	508953.43	2231404.62
45	508943.95	2231399.49
46	508940.14	2231397.00
47	508940.19	2231389.80
48	508919.58	2231389.73
49	508917.30	2231388.89

Инв. № подл.	Подпись и дата	Взам. инв. №

Изм.	Колуч	Лист	№ док.	Подпись	Дата

051-ЭА/18 –ПШТ

Лист

17

50	508916.83	2231389.90
51	508914.47	2231394.64
52	508911.41	2231395.54
53	508908.09	2231395.36
54	508907.23	2231397.29
55	508902.39	2231394.33
56	508893.90	2231389.23
57	508892.95	2231388.76
58	508892.25	2231388.39
59	508892.03	2231388.26
60	508891.46	2231387.92
61	508890.68	2231387.43
62	508890.27	2231387.11
63	508890.22	2231387.06
64	508889.58	2231383.00
65	508890.65	2231377.04
66	508889.19	2231373.98
67	508884.32	2231365.58
68	508848.90	2231355.28
69	508823.24	2231351.71
70	508824.03	2231346.74
71	508849.95	2231350.38
72	508889.14	2231362.33
73	508895.42	2231365.28
74	508903.73	2231331.58
75	508907.16	2231319.70
76	508906.69	2231319.32
77	508907.29	2231316.84
78	508909.75	2231302.58
79	508901.46	2231301.15
80	508905.56	2231301.37
81	508908.03	2231301.74
82	508911.39	2231302.79
83	508913.84	2231304.42
84	508916.06	2231294.23
85	508913.44	2231295.77
86	508910.83	2231296.37
87	508916.00	2231266.93
88	508897.38	2231263.44
89	508885.53	2231259.19
90	508876.97	2231252.76
91	508843.46	2231194.27
92	508847.79	2231191.78
93	508868.57	2231228.05
94	508866.67	2231228.56

Инв. № подл.	Подпись и дата	Взам. инв. №

Изм.	Кодуч	Лист	№ док.	Подпись	Дата

051-ЭА/18 –ПШТ

Лист

18

95	508874.61	2231243.60
96	508879.42	2231250.39
97	508882.74	2231250.98
98	508884.70	2231254.85
99	508888.98	2231255.80
100	508891.55	2231256.04
101	508915.44	2231262.10
102	508921.72	2231263.34
103	508919.18	2231277.45
104	508921.50	2231277.85
105	508930.21	2231269.85
106	508937.91	2231264.63
107	508936.64	2231262.76
108	508937.99	2231220.20
109	508944.46	2231173.54
110	508946.39	2231153.28
111	508946.86	2231140.26
112	508948.50	2231137.38
113	508949.22	2231137.69
114	508965.58	2231108.64
115	508968.55	2231106.06
116	508955.66	2231091.24
117	508942.19	2231064.62
118	508939.20	2231065.97
119	508927.18	2231069.03
120	508910.55	2231078.16
121	508898.22	2231083.88
122	508896.38	2231080.12
123	508917.09	2231071.24
124	508916.98	2231071.01
125	508918.21	2231070.35
126	508932.48	2231063.56
127	508937.20	2231061.19
128	508944.49	2231058.09
129	508959.84	2231088.43
130	508975.60	2231106.55
131	508968.23	2231112.96
132	508951.81	2231141.67
133	508951.49	2231150.73
134	508950.99	2231153.44
135	508948.96	2231171.56
136	508948.81	2231174.96
137	508948.67	2231177.96
138	508948.61	2231180.03
139	508947.23	2231189.95

Инв. № подл.	Подпись и дата	Взам. инв. №

Изм.	Колуч	Лист	№ док.	Подпись	Дата

051-ЭА/18 –ПШТ

Лист

19

140	508946.38	2231189.95
141	508945.64	2231197.22
142	508944.49	2231204.34
143	508945.24	2231204.28
144	508942.97	2231220.63
145	508942.23	2231244.20
146	508941.35	2231244.14
147	508940.72	2231254.43
148	508941.90	2231254.50
149	508941.69	2231261.30
150	508942.05	2231261.83
151	508946.64	2231258.73
152	508953.85	2231257.18
153	508953.84	2231257.34
154	508958.57	2231257.52
155	508962.91	2231256.80
156	508966.37	2231256.64
157	508966.26	2231255.09
158	508976.49	2231252.60
159	508978.70	2231252.26
160	508987.50	2231251.93
161	508987.85	2231253.93
162	508991.65	2231253.37
163	508991.38	2231251.79
164	508994.24	2231251.68
165	509028.66	2231248.13
166	509031.71	2231248.67
167	509031.73	2231249.00
168	509033.05	2231248.91
169	509047.09	2231251.42
170	509063.95	2231252.24
171	509064.30	2231244.93
172	509069.30	2231245.17
173	509068.94	2231252.48
174	509073.87	2231252.72
175	509073.63	2231257.64
176	509046.53	2231256.40
177	509028.47	2231253.17
178	508994.59	2231256.67
179	508977.22	2231257.32
180	508948.63	2231263.41
181	508933.32	2231273.78
182	508923.08	2231283.20
183	508918.31	2231282.38
184	508912.19	2231317.85

Инв. № подл.	Подпись и дата	Взам. инв. №

Изм.	Колуч	Лист	№ док.	Подпись	Дата

051-ЭА/18 –ПШТ

Лист

20



185	508900.25	2231366.59
186	508902.86	2231367.16
187	508906.31	2231374.32
188	508914.68	2231378.02
189	508925.31	2231381.53
190	508926.86	2231381.94
191	508930.22	2231382.84
192	508947.22	2231383.95
193	508951.94	2231384.23
194	508960.18	2231384.86
195	508985.59	2231365.17
196	509003.37	2231339.94
197	509009.34	2231335.31
198	509079.77	2231334.48
199	509079.82	2231338.47
200	509066.74	2231338.74
201	509066.40	2231339.62
202	509046.62	2231339.86
203	509046.66	2231339.37
204	509011.08	2231340.29
205	509009.55	2231341.54
206	509008.31	2231342.04
207	509005.68	2231344.01
208	509003.57	2231346.45
209	508988.98	2231368.48
210	508961.89	2231389.87
211	508945.19	2231389.81
212	508945.19	2231394.33
213	508958.99	2231403.36
214	509021.73	2231431.40
215	509070.63	2231449.11
216	509090.08	2231452.85
217	509121.68	2231465.27
218	509122.52	2231462.41
219	509119.02	2231445.46
220	509119.04	2231422.15
221	509112.93	2231399.37
222	509106.63	2231354.02
223	509111.69	2231353.44
224	509117.84	2231398.37
225	509124.04	2231421.49
226	509124.02	2231444.95
227	509127.66	2231462.62
228	509126.47	2231466.72
229	509153.51	2231474.91

Инв. № подл.	Подпись и дата	Взам. инв. №

							051-ЭА/18 –ПШТ		Лист
Изм.	Кодуч	Лист	№ док.	Подпись	Дата				21

230	509154.93	2231469.45
231	509156.88	2231470.26
232	509156.67	2231462.80
233	509174.52	2231394.45
234	509175.29	2231394.26
235	509178.13	2231388.91
236	509182.63	2231368.57
237	509182.61	2231363.50
238	509189.65	2231336.52
239	509190.80	2231334.51
240	509191.94	2231332.57
241	509181.37	2231326.40
242	509170.21	2231278.63
243	509175.08	2231277.49
244	509185.74	2231323.17
245	509194.48	2231328.27
246	509197.22	2231323.62
247	509203.54	2231318.25
1	509209.65	2231315.48
248	509109.44	2231353.82
249	509109.61	2231355.31
250	509108.14	2231355.48
251	509107.97	2231353.99
248	509109.44	2231353.82
252	508899.30	2231079.84
253	508899.93	2231081.20
254	508898.58	2231081.82
255	508897.96	2231080.46
252	508899.30	2231079.84
256	508825.17	2231349.04
257	508824.93	2231350.52
258	508823.47	2231350.29
259	508823.71	2231348.81
256	508825.17	2231349.04
260	508847.71	2231193.47
261	508848.50	2231194.75
262	508847.24	2231195.53
263	508846.45	2231194.25
260	508847.71	2231193.47
264	509078.67	2231335.89

Инв. № подл.	Подпись и дата	Взам. инв. №

							051-ЭА/18 –ПШТ		Лист
Изм.	Колуч	Лист	№док.	Подпись	Дата				22

265	509078.67	2231337.39
266	509077.18	2231337.39
267	509077.19	2231335.88
264	509078.67	2231335.89
268	509067.98	2231246.39
269	509067.90	2231247.89
270	509066.42	2231247.81
271	509066.50	2231246.31
268	509067.98	2231246.39
272	509173.53	2231280.64
273	509172.07	2231281.01
274	509171.70	2231279.58
275	509173.16	2231279.20
272	509173.53	2231280.64
276	509072.42	2231254.80
277	509072.41	2231256.30
278	509070.93	2231256.30
279	509070.93	2231254.80
276	509072.42	2231254.80
280	508851.84	2231203.17
281	508850.36	2231204.01
282	508851.21	2231205.49
283	508852.68	2231204.64
280	508851.84	2231203.17
284	509182.20	2231373.58
285	509181.77	2231375.22
286	509183.41	2231375.65
287	509183.84	2231374.01
284	509182.20	2231373.58
59:32:2230001:3У1(2)		
288	508902,77	2231296,31
289	508901,83	2231296,25
290	508896,81	2231296,19
291	508890,94	2231296,15
292	508891,20	2231294,63
293	508894,70	2231294,91
288	508902,77	2231296,31
59:32:2230001:3У1(3)		
289	508906.79	2231398.33

Инд. № подл.	Взам. инв. №				
Подпись и дата					
Изм.	Кодуч	Лист	№ док.	Подпись	Дата

051-ЭА/18 –ПШТ

Лист

23

290	508906.44	2231399.13
291	508893.18	2231391.63
292	508890.88	2231391.14
293	508890.64	2231389.63
294	508890.81	2231389.74
295	508890.98	2231389.84
296	508891.15	2231389.93
297	508891.33	2231390.01
298	508891.50	2231390.08
299	508891.67	2231390.15
300	508891.85	2231390.21
301	508892.02	2231390.26
302	508892.21	2231390.31
303	508892.39	2231390.35
304	508892.57	2231390.39
305	508892.76	2231390.42
306	508892.95	2231390.45
307	508893.15	2231390.47
289	508906.79	2231398.33
59:32:2230001:3Y1(4)		
308	509163.53	2231504.46
309	509163.72	2231504.42
310	509164.30	2231504.21
311	509167.14	2231513.29
312	509164.78	2231507.39
308	509163.53	2231504.46
59:32:2120001:3Y2(1)		
1	509072,07	2231601,26
2	509055,90	2231609,40
3	509055,57	2231609,34
4	509055,53	2231608,39
5	509053,98	2231609,03
6	509053,63	2231608,96
59:32:2120001:3Y2(2)		
7	509047,51	2231611,23
8	509046,65	2231612,03
9	509035,37	2231616,46
10	509027,76	2231618,08
59:32:2120001:3Y2(3)		
11	509199.58	2231680.85
12	509198.80	2231695.50
13	509194.38	2231695.26
14	509194.99	2231687.26
15	509194.23	2231687.22
16	509194.50	2231682.26

Инв. № подл.	Подпись и дата	Взам. инв. №

Изм.	Колуч	Лист	№ док.	Подпись	Дата

051-ЭА/18 – ПИТ

Лист

24

17	509192.97	2231679.99
18	509149.97	2231671.24
19	509134.03	2231668.36
20	509133.10	2231672.15
21	509125.14	2231670.13
22	509125.12	2231670.25
23	509109.74	2231666.29
24	509093.68	2231661.99
25	509086.15	2231660.17
26	509079.71	2231657.71
27	509073.12	2231655.44
28	509070.61	2231654.44
29	509067.67	2231653.34
30	509062.25	2231650.95
31	509058.46	2231650.16
32	509052.38	2231648.95
33	509050.51	2231648.64
34	509044.86	2231646.79
35	509035.01	2231638.32
36	509026.99	2231628.49
37	509022.88	2231624.72
38	509015.45	2231622.36
39	509023.34	2231619.62
40	509025.45	2231620.28
41	509030.64	2231625.05
42	509038.60	2231634.82
43	509047.37	2231642.35
44	509069.08	2231649.45
45	509087.60	2231656.15
46	509108.24	2231662.07
47	509129.19	2231667.09
48	509130.30	2231662.61
49	509150.91	2231666.33
50	509195.97	2231675.50
11	509199.58	2231680.85
51	509197.65	2231692.66
52	509197.58	2231694.17
53	509196.10	2231694.09
54	509196.17	2231692.59
51	509197.65	2231692.66
59:32:2120001:3У2(4)		
55	508905.66	2231400.93
56	508906.11	2231399.00
57	508893.46	2231392.80

Инд. № подл.	Подпись и дата	Взам. инв. №

Изм.	Колуч	Лист	№ док.	Подпись	Дата	051-ЭА/18 – ППТ	Лист
							25

58	508892.09	2231398.43
59	508890.88	2231391.14
60	508893.18	2231391.63
61	508906.44	2231399.13
55	508905.66	2231400.93
59:32:2120001:3У2(5)		
62	508964.64	2231530.10
63	508963.71	2231534.97
64	508942.37	2231529.96
65	508920.55	2231519.19
66	508910.44	2231516.11
67	508902.54	2231514.16
68	508894.96	2231514.02
69	508893.53	2231515.06
70	508892.47	2231518.75
71	508892.30	2231518.71
72	508891.21	2231523.81
73	508891.85	2231523.99
74	508882.99	2231561.87
75	508884.80	2231562.06
76	508882.20	2231586.87
77	508886.72	2231587.29
78	508886.59	2231606.37
79	508886.34	2231615.38
80	508886.32	2231615.89
81	508882.00	2231615.99
82	508876.06	2231616.14
83	508876.06	2231605.38
84	508878.31	2231605.59
85	508879.15	2231596.63
86	508876.05	2231596.33
87	508876.05	2231589.22
88	508880.64	2231549.95
89	508885.96	2231527.24
90	508883.38	2231526.50
91	508883.97	2231521.47
92	508886.29	2231522.14
93	508889.20	2231512.02
94	508893.38	2231508.99
95	508903.13	2231509.17
96	508911.94	2231511.11
97	508921.78	2231514.34
98	508943.04	2231524.57
62	508964.64	2231530.10

Инв. № подл.	Подпись и дата	Взам. инв. №					

Изм.	Кодуч	Лист	№ док.	Подпись	Дата

051-ЭА/18 –ПШТ

Лист

26

99	508963.55	2231534.90
100	508962.09	2231534.55
101	508962.44	2231533.11
102	508963.89	2231533.46
99	508963.55	2231534.90
59:32:2120001:3У2(6)		
103	508873,95	2231493,55
104	508871,88	2231511,17
105	508871,43	2231506,48
59:32:2120001:3У2(7)		
106	508870,84	2231519,98
107	508870,51	2231522,79
108	508870,07	2231522,66
59:32:2120001:3У2(8)		
109	508889.98	2231626.67
110	508894.17	2231625.69
111	508884.76	2231629.00
112	508888.77	2231647.94
113	508883.26	2231661.27
114	508884.20	2231667.41
115	508874.23	2231668.98
116	508874.60	2231659.32
117	508879.65	2231647.10
118	508876.86	2231633.96
119	508887.00	2231627.37
109	508889.98	2231626.67
59:32:2120001:3У2(9)		
120	509086.21	2231770.70
121	509083.96	2231775.16
122	509080.27	2231773.30
123	509068.42	2231811.47
124	509064.19	2231820.64
125	509053.22	2231827.88
126	509052.47	2231828.81
127	509048.90	2231825.28
128	509049.81	2231824.13
129	509059.24	2231817.81
130	509060.67	2231816.86
131	509063.74	2231809.68
132	509069.24	2231794.28
133	509072.78	2231783.33
134	509074.77	2231775.58
135	509075.16	2231773.64
136	509074.98	2231773.49
137	509075.74	2231771.02

Инв. № подл.	Взам. инв. №				
Подпись и дата					
Изм.	Кодуч	Лист	№ док.	Подпись	Дата

138	509065.10	2231765.39
139	509060.27	2231761.43
140	509053.63	2231758.61
141	509033.16	2231746.51
142	509017.36	2231743.07
143	508994.51	2231740.23
144	508989.97	2231739.93
145	508989.90	2231740.81
146	508982.92	2231744.00
147	508978.51	2231743.48
148	508973.87	2231786.05
149	508957.47	2231871.98
150	508956.93	2231889.09
151	508919.13	2231888.75
152	508905.12	2231892.66
153	508893.10	2231891.81
154	508891.29	2231911.21
155	508890.15	2231927.60
156	508883.57	2231955.83
157	508883.44	2231960.34
158	508882.76	2231960.31
159	508874.84	2231959.92
160	508871.70	2231959.77
161	508866.56	2231959.54
162	508866.59	2231959.05
163	508872.17	2231959.31
164	508872.38	2231950.84
165	508876.40	2231949.34
166	508886.71	2231908.87
167	508887.93	2231886.80
168	508891.45	2231869.23
169	508924.12	2231861.75
170	508924.53	2231859.63
171	508924.56	2231859.63
172	508926.78	2231859.83
173	508940.08	2231860.49
174	508940.68	2231858.62
175	508942.91	2231858.77
176	508943.90	2231858.97
177	508949.26	2231859.33
178	508952.46	2231859.54
179	508954.04	2231851.18
180	508965.78	2231784.81
181	508971.28	2231746.50
182	508971.58	2231743.47

Инв. № подл.	Подпись и дата	Взам. инв. №

Изм.	Кодуч	Лист	№ док.	Подпись	Дата

051-ЭА/18 –ПШТ

Лист

28



183	508983.70	2231736.69
184	508983.84	2231733.85
185	508959.73	2231732.65
186	508937.18	2231734.83
187	508924.81	2231736.56
188	508925.52	2231744.30
189	508896.54	2231749.33
190	508896.72	2231750.39
191	508890.83	2231751.78
192	508891.03	2231750.72
193	508873.54	2231754.05
194	508872.75	2231756.04
195	508872.00	2231756.21
196	508870.99	2231742.30
197	508871.91	2231742.60
198	508872.79	2231747.04
199	508894.90	2231741.83
200	508917.01	2231737.44
201	508916.71	2231734.14
202	508928.94	2231732.19
203	508929.75	2231727.74
204	508959.72	2231724.78
205	508992.04	2231726.40
206	508991.68	2231735.06
207	508994.94	2231735.25
208	509018.20	2231738.14
209	509035.01	2231741.80
210	509070.65	2231762.86
211	509079.77	2231767.45
120	509086.21	2231770.70
212	508942.43	2231861.91
213	508941.62	2231866.35
214	508933.72	2231864.80
215	508934.57	2231860.38
212	508942.43	2231861.91
216	508877.28	2231751.81
217	508877.56	2231753.28
218	508876.10	2231753.56
219	508875.82	2231752.08
216	508877.28	2231751.81
220	509051.33	2231825.44
221	509052.33	2231826.54

Инв. № подл.	Подпись и дата	Взам. инв. №

Изм.	Колуч	Лист	№ док.	Подпись	Дата

051-ЭА/18 –ПШТ

Лист

29

222	509051.24	2231827.53
223	509050.24	2231826.43
220	509051.33	2231825.44
224	509083.53	2231771.91
225	509082.75	2231773.19
226	509081.48	2231772.42
227	509082.26	2231771.14
224	509083.53	2231771.91
59:32:2120001:3Y2(10)		
228	508859.81	2231584.45
229	508852.29	2231628.87
230	508845.66	2231635.00
231	508836.09	2231646.55
232	508855.69	2231662.84
233	508855.72	2231663.05
234	508858.09	2231662.67
235	508857.84	2231678.40
236	508855.72	2231704.74
237	508845.97	2231734.14
238	508853.17	2231736.48
239	508852.75	2231741.66
240	508853.18	2231745.69
241	508853.84	2231751.67
242	508841.73	2231744.01
243	508835.13	2231752.89
244	508840.78	2231757.09
245	508836.24	2231763.28
246	508790.08	2231786.66
247	508788.40	2231783.35
248	508788.17	2231782.59
249	508788.04	2231782.63
250	508787.82	2231782.20
251	508832.92	2231759.36
252	508834.16	2231757.75
253	508827.31	2231753.31
254	508829.06	2231751.02
255	508828.80	2231750.83
256	508792.15	2231728.43
257	508771.19	2231717.50
258	508762.04	2231712.19
259	508747.42	2231700.60
260	508736.56	2231690.66
261	508733.24	2231686.92
262	508711.74	2231662.47

Инв. № подл.	Подпись и дата	Взам. инв. №

Изм.	Кодуч	Лист	№ док.	Подпись	Дата

051-ЭА/18 – ПИТ

Лист

30

263	508701.47	2231654.61
264	508684.91	2231629.53
265	508677.25	2231613.25
266	508677.08	2231610.89
267	508675.81	2231609.79
268	508675.08	2231610.65
269	508648.70	2231631.95
270	508642.75	2231636.02
271	508636.56	2231637.44
272	508635.05	2231635.23
273	508645.72	2231627.93
274	508650.95	2231623.68
275	508651.29	2231623.98
276	508656.86	2231619.38
277	508661.88	2231615.95
278	508671.78	2231607.93
279	508671.22	2231607.36
280	508671.59	2231607.04
281	508675.30	2231602.74
282	508677.68	2231604.80
283	508678.13	2231603.18
284	508686.79	2231589.87
285	508690.18	2231592.15
286	508688.97	2231593.77
287	508688.39	2231595.02
288	508686.71	2231598.64
289	508681.81	2231605.99
290	508681.84	2231606.12
291	508681.72	2231606.30
292	508682.05	2231607.78
293	508681.86	2231608.41
294	508681.92	2231608.46
295	508682.17	2231611.96
296	508689.28	2231627.07
297	508705.22	2231651.22
298	508711.85	2231656.27
299	508715.04	2231659.40
300	508720.02	2231664.81
301	508720.27	2231664.60
302	508739.92	2231686.96
303	508750.67	2231696.80
304	508764.87	2231708.04
305	508765.52	2231708.42
306	508764.99	2231709.32
307	508782.31	2231719.27

Инв. № подл.	Подпись и дата	Взам. инв. №

Изм.	Кодуч	Лист	№ док.	Подпись	Дата

051-ЭА/18 –ПШТ

Лист

31

308	508799.06	2231727.66
309	508825.98	2231744.56
310	508831.57	2231747.74
311	508832.10	2231747.05
312	508832.83	2231747.60
313	508837.23	2231741.68
314	508837.58	2231740.61
315	508836.13	2231740.13
316	508838.34	2231736.86
317	508845.18	2231715.57
318	508847.29	2231711.40
319	508850.07	2231698.73
320	508854.71	2231676.34
321	508849.88	2231668.78
322	508849.16	2231663.92
323	508843.21	2231658.98
324	508839.00	2231652.98
325	508838.43	2231653.61
326	508837.97	2231653.03
327	508826.30	2231642.60
328	508825.55	2231643.64
329	508816.96	2231637.14
330	508817.94	2231635.84
331	508813.06	2231632.49
332	508813.57	2231631.85
333	508804.29	2231625.57
334	508798.40	2231621.59
335	508796.06	2231620.01
336	508795.63	2231620.49
337	508781.59	2231609.26
338	508781.04	2231609.94
339	508780.54	2231609.34
340	508782.18	2231607.53
341	508775.71	2231600.61
342	508775.15	2231599.24
343	508768.03	2231586.74
344	508758.35	2231578.53
345	508726.55	2231548.75
346	508713.12	2231562.92
347	508709.49	2231559.47
348	508716.56	2231551.99
349	508721.95	2231546.77
350	508721.76	2231546.53
351	508724.95	2231543.17
352	508728.82	2231546.80

Инв. № подл.	Подпись и дата	Взам. инв. №

						051-ЭА/18 –ПШТ		
<b>Изм.</b>	<b>Кодуч</b>	<b>Лист</b>	<b>№док.</b>	<b>Подпись</b>	<b>Дата</b>			

<b>Лист</b>
32

353	508731.02	2231546.40
354	508735.28	2231542.51
355	508734.95	2231542.09
356	508741.12	2231534.98
357	508743.18	2231533.50
358	508746.30	2231529.31
359	508757.70	2231515.34
360	508772.66	2231499.44
361	508778.55	2231494.01
362	508787.82	2231484.16
363	508791.11	2231480.72
364	508794.18	2231483.71
365	508769.10	2231509.48
366	508741.47	2231542.32
367	508734.63	2231549.63
368	508749.70	2231563.50
369	508763.96	2231577.86
370	508768.22	2231580.87
371	508773.27	2231585.84
372	508779.66	2231597.05
373	508781.53	2231601.67
374	508780.83	2231602.76
375	508782.40	2231603.83
376	508799.14	2231615.19
377	508809.51	2231621.97
378	508820.81	2231627.40
379	508826.33	2231630.86
380	508834.55	2231636.03
381	508836.78	2231637.88
382	508842.02	2231631.55
383	508847.65	2231626.35
384	508847.83	2231625.28
385	508848.06	2231625.38
386	508849.77	2231620.04
387	508850.49	2231617.78
388	508849.16	2231617.43
389	508854.88	2231583.70
228	508859.81	2231584.45
390	508791.00	2231782.28
391	508789.68	2231783.00
392	508788.96	2231781.71
393	508790.28	2231780.98
390	508791.00	2231782.28

Инв. № подл.	Подпись и дата	Взам. инв. №

						051-ЭА/18 –ПШТ		Лист
Изм.	Кодуч	Лист	№ док.	Подпись	Дата			33

394	508791.31	2231482.66
395	508792.41	2231483.69
396	508791.39	2231484.77
397	508790.30	2231483.74
394	508791.31	2231482.66
398	508638.15	2231634.67
399	508638.94	2231635.96
400	508637.67	2231636.73
401	508636.89	2231635.45
398	508638.15	2231634.67
402	508712.30	2231558.43
403	508713.39	2231559.46
404	508712.38	2231560.54
405	508711.28	2231559.51
402	508712.30	2231558.43
406	508818.16	2231629.64
407	508819.47	2231630.37
408	508818.75	2231631.67
409	508817.44	2231630.93
406	508818.16	2231629.64
410	508857.51	2231584.34
411	508857.27	2231585.83
412	508855.80	2231585.59
413	508856.04	2231584.10
410	508857.51	2231584.34
414	508688.39	2231591.27
415	508689.68	2231592.05
416	508688.92	2231593.32
417	508687.63	2231592.54
414	508688.39	2231591.27
418	508808.61	2231733.98
419	508807.72	2231735.43
420	508809.17	2231736.31
421	508810.06	2231734.86
418	508808.61	2231733.98
422	508794.86	2231779.92
423	508795.63	2231781.44
424	508797.15	2231780.67

Инд. № подл.	Взам. инв. №
Подпись и дата	

Изм.	Колуч	Лист	№ док.	Подпись	Дата

051-ЭА/18 –ПШТ

Лист

34

425	508796.38	2231779.15
422	508794.86	2231779.92
59:32:2120001:3У2(11)		
426	508974,37	2231607,94
427	508974,24	2231608,93
428	508956,37	2231610,77
429	508958,71	2231609,09
426	508974,37	2231607,94
59:32:3430001:3У3(1)		
1	509536.06	2231995.88
2	509548.51	2232046.54
3	509553.82	2232067.30
4	509559.48	2232095.63
5	509566.11	2232113.77
6	509578.73	2232156.03
7	509584.41	2232171.16
8	509581.47	2232172.40
9	509594.01	2232202.25
10	509600.98	2232223.12
11	509607.40	2232246.94
12	509618.49	2232281.77
13	509621.65	2232293.64
14	509618.67	2232294.27
15	509602.31	2232232.98
16	509595.55	2232213.50
17	509573.99	2232157.65
18	509561.36	2232115.35
19	509554.65	2232096.99
20	509548.94	2232068.41
21	509543.67	2232047.78
22	509537.30	2232021.83
23	509538.28	2232021.66
24	509533.04	2231999.06
25	509532.81	2231999.09
26	509533.78	2231998.91
27	509533.51	2231997.46
28	509532.03	2231997.74
29	509532.31	2231999.17
30	509531.85	2231999.24
31	509531.23	2231997.06
1	509536.06	2231995.88
59:32:2170001:3У3(2)		
32	509632,17	2232329,20
33	509632,32	2232329,90
34	509627,53	2232330,92

Инв. № подл.	Подпись и дата	Взам. инв. №

Изм.	Кодуч	Лист	№ док.	Подпись	Дата

051-ЭА/18 –ПШТ

35	509627,40	2232330,31
59:32:2170001:3У3(3)		
36	509576,82	2232353,39
37	509563,71	2232358,64
38	509559,18	2232360,50
39	509558,83	2232359,65
40	509563,59	2232357,10
41	509572,21	2232354,82
59:32:2170001:3У3(4)		
42	509531,89	2232286,07
43	509535,89	2232290,52
44	509535,20	2232290,26
45	509532,65	2232289,78
46	509530,58	2232289,97
47	509529,07	2232290,42
48	509528,17	2232289,42
59:32:2170001:3У3(5)		
49	509531.87	2232289.85
50	509532.86	2232288.91
51	509531.83	2232287.84
52	509530.74	2232288.88
53	509531.69	2232289.87
54	509530.58	2232289.97
55	509529.07	2232290.42
56	509528.17	2232289.42
57	509531.89	2232286.07
58	509535.89	2232290.52
59	509535.20	2232290.26
60	509532.65	2232289.78
49	509531.87	2232289.85
59:32:2170001:3У3(6)		
61	509556,37	2232340,04
62	509556,44	2232340,27
63	509558,79	2232349,07
64	509558,42	2232349,72
65	509557,67	2232347,85
66	509558,12	2232347,72
67	509556,49	2232341,95
68	509555,73	2232342,17
69	509555,24	2232340,44
59:32:2170001:3У3(7)		
70	509558,82	2232359,65
71	509549,32	2232363,84
72	509548,09	2232363,98
59:32:2170001:3У3(8)		

Инд. № подл.	Взам. инв. №				
Подпись и дата					
Изм.	Кодуч	Лист	№ док.	Подпись	Дата

051-ЭА/18 – ПИТ

Лист

36



73	509535,36	2232360,43
74	509521,09	2232365,32
75	509510,48	2232368,01
76	509519,90	2232364,62
77	509531,09	2232360,92
59:32:2170001:3У3(9)		
78	509506.96	2232363.34
79	509509.65	2232365.57
80	509510.48	2232368.01
81	509507.90	2232367.23
82	509504.57	2232364.61
83	509500.10	2232352.40
84	509494.98	2232337.96
85	509494.99	2232337.98
59:32:2170001:3У3(10)		
86	509510,77	2232378,10
87	509511,36	2232379,96
88	509510,35	2232380,37
89	509509,84	2232378,97
90	509509,98	2232378,35
59:32:2170001:3У3(11)		
91	509579.26	2232479.60
92	509581.30	2232480.06
93	509580.78	2232482.38
94	509580.12	2232482.18
95	509579.68	2232483.62
96	509580.45	2232483.85
97	509580.20	2232484.94
98	509565.52	2232481.76
99	509552.00	2232474.15
100	509546.76	2232465.68
101	509535.13	2232449.32
102	509532.23	2232443.77
103	509529.68	2232437.88
104	509527.89	2232432.33
105	509529.39	2232436.23
106	509533.65	2232440.47
107	509543.53	2232458.03
108	509545.37	2232462.14
109	509547.96	2232465.02
110	509551.56	2232466.88
111	509553.87	2232470.61
112	509564.40	2232476.45
113	509566.94	2232476.82
114	509573.78	2232478.37

Изм.	Кодуч	Лист	№ док.	Подпись	Дата
Инд. № подл.	Подпись и дата	Взам. инв. №			

051-ЭА/18 –ПШТ

Лист

37

115	509578.86	2232480.99
91	509579.26	2232479.60
59:32:0000000:3Y3(12)		
116	509408,94	2231970,80
117	509409,70	2231971,95
118	509420,56	2231994,19
119	509430,96	2232019,62
120	509430,91	2232023,99
121	509423,91	2232009,23
122	509412,92	2231985,06
123	509407,79	2231970,08
124	509408,79	2231970,83
59:32:0000000:3Y3(13)		
125	509427.17	2232033.34
126	509431.10	2232046.62
127	509431.95	2232051.48
128	509432.15	2232053.40
129	509426.68	2232032.76
130	509425.83	2232030.73
131	509425.83	2232030.50
59:32:2170001:3Y3(14)		
132	509434,41	2232075,14
133	509435,37	2232086,30
134	509434,74	2232079,88
59:32:2170001:3Y3(15)		
135	509436,77	2232105,08
136	509437,61	2232121,03
137	509440,82	2232144,17
138	509443,11	2232157,43
139	509442,30	2232153,80
140	509437,35	2232127,36
59:32:2170001:3Y3(16)		
141	509446,21	2232171,36
142	509448,57	2232178,65
143	509451,54	2232192,40
144	509450,35	2232189,94
59:32:2170001:3Y3(17)		
145	509463,24	2232205,26
146	509478,09	2232278,51
147	509478,38	2232280,70
148	509478,75	2232282,66
149	509472,28	2232255,48
150	509464,76	2232220,97
151	509459,87	2232198,22
59:32:2170001:3Y3(18)		

Инд. № подл.	Взам. инв. №				
Подпись и дата					
Изм.	Кодуч	Лист	№ док.	Подпись	Дата

051-ЭА/18 –ПШТ

Лист

38

152	509503.37	2232381.95
153	509506.39	2232390.99
154	509492.72	2232408.01
155	509485.10	2232412.85
156	509484.81	2232411.21
157	509484.16	2232407.38
158	509483.93	2232406.26
159	509487.66	2232403.90
160	509501.32	2232387.09
161	509500.63	2232375.71
152	509503.37	2232381.95
162	509488.74	2232407.29
163	509487.46	2232408.06
164	509486.69	2232406.80
165	509487.98	2232406.03
162	509488.74	2232407.29
59:32:2170001:3У3(19)		
166	509483.35	2232406.63
167	509483.38	2232406.81
168	509483.74	2232409.10
169	509484.37	2232412.96
170	509484.42	2232413.29
171	509480.22	2232415.96
172	509481.68	2232419.58
173	509481.32	2232422.52
174	509480.48	2232421.98
175	509472.13	2232435.05
176	509468.41	2232439.56
177	509450.00	2232457.88
178	509447.80	2232455.65
179	509472.21	2232430.73
180	509477.51	2232425.81
181	509476.16	2232423.56
182	509476.56	2232420.26
183	509476.09	2232419.09
184	509474.26	2232419.85
185	509469.75	2232408.92
186	509467.13	2232392.24
187	509463.16	2232383.30
188	509464.07	2232382.54
189	509460.68	2232377.81
190	509457.34	2232370.21
191	509444.41	2232358.11
192	509437.58	2232354.45

Инв. № подл.	Подпись и дата	Взам. инв. №

Изм.	Кодуч	Лист	№ док.	Подпись	Дата

051-ЭА/18 –ПШТ

Лист

39

193	509439.94	2232350.04
194	509447.35	2232354.01
195	509461.50	2232367.25
196	509471.97	2232390.81
197	509474.60	2232407.56
198	509476.11	2232411.22
166	509483.35	2232406.63
199	509480.39	2232412.74
200	509479.11	2232413.51
201	509478.34	2232412.25
202	509479.63	2232411.48
199	509480.39	2232412.74
203	509441.65	2232352.46
204	509440.87	2232353.74
205	509439.60	2232352.97
206	509440.39	2232351.69
203	509441.65	2232352.46
59:32:2170001:3У3(20)		
207	509440,53	2232463,08
208	509433,30	2232471,32
209	509432,68	2232471,95
210	509436,23	2232467,47
59:32:2170001:3У3(21)		
211	509444,83	2232515,42
212	509446,86	2232518,57
213	509458,62	2232539,71
214	509473,27	2232561,14
215	509474,60	2232564,67
216	509469,55	2232562,58
217	509467,99	2232560,70
218	509462,12	2232551,67
219	509457,54	2232542,94
220	509451,84	2232530,95
59:32:2170001:3У3(22)		
221	509519,29	2232555,20
222	509519,60	2232555,98
223	509499,94	2232563,85
224	509497,65	2232563,18
59:32:2170001:3У3(23)		
225	509481,40	2232570,70
226	509478,57	2232571,33
227	509472,71	2232573,84
228	509471,73	2232571,24

Инв. № подл.	Подпись и дата	Взам. инв. №

							051-ЭА/18 –ПШТ		Лист
Изм.	Колуч	Лист	№док.	Подпись	Дата				40

229	509474,80	2232571,64
59:32:2170001:3Y3(24)		
230	509426,85	2232495,08
231	509426,91	2232495,14
232	509432,79	2232503,95
233	509436,21	2232509,25
234	509438,22	2232513,00
235	509440,27	2232517,58
236	509433,32	2232506,84
59:32:2170001:3Y3(25)		
237	509420,99	2232482,45
238	509427,51	2232477,25
239	509424,26	2232480,57
240	509419,93	2232483,23
241	509412,25	2232484,51
242	509399,72	2232485,61
243	509386,81	2232484,87
244	509377,55	2232483,88
245	509377,85	2232483,67
246	509383,50	2232484,19
247	509386,94	2232484,14
248	509399,36	2232484,95
249	509412,92	2232483,62
59:32:2170001:3Y3(26)		
250	509377,35	2232483,65
251	509377,55	2232483,88
252	509375,91	2232483,58
59:32:2170001:3Y3(27)		
253	509372,65	2232488,44
254	509354,52	2232487,62
255	509348,07	2232490,75
256	509344,21	2232497,41
257	509343,75	2232497,36
258	509331,95	2232482,71
259	509336,01	2232483,04
260	509348,76	2232485,32
261	509371,91	2232488,37
59:32:3440001:3Y4(1)		
1	509221,36	2231310,17
2	509223,42	2231314,72
3	509222,06	2231315,38
4	509219,74	2231315,32
5	509210,43	2231318,92
6	509209,65	2231315,48
1	509221,36	2231310,17

Инд. № подл.	Взам. инв. №				
Подпись и дата					
Изм.	Кодуч	Лист	№ док.	Подпись	Дата

051-ЭА/18 –ПШТ

Лист

41

7	509221.97	2231314.10
8	509220.57	2231314.66
9	509220.03	2231313.28
10	509221.42	2231312.72
7	509221.97	2231314.10
59:32:3440001:3У4(2)		
11	509172.43	2231500.63
12	509182.49	2231524.69
13	509173.13	2231528.75
14	509167.14	2231513.29
15	509164.30	2231504.21
16	509164.87	2231503.91
11	509172.43	2231500.63
17	509176.09	2231524.47
18	509176.68	2231525.85
19	509175.31	2231526.43
20	509174.73	2231525.04
17	509176.09	2231524.47
59:32:3440001:3У4(3)		
21	509167.74	2231501.39
22	509164.75	2231502.84
23	509164.11	2231503.20
24	509163.99	2231503.24
25	509163.86	2231502.81
26	509164.33	2231502.64
27	509166.58	2231501.79
59:32:3430001:3У4(4)		
28	508871,70	2231959,77
29	508871,20	2231982,69
30	508865,41	2231982,58
31	508866,56	2231959,54
59:32:3430001:3У4(5)		
32	509328.71	2232478.68
33	509331.49	2232482.14
34	509331.95	2232482.71
35	509343.75	2232497.36
36	509344.21	2232497.41
37	509333.29	2232516.26
38	509318.36	2232497.72
39	509317.11	2232481.52
40	509316.91	2232477.34
41	509323.60	2232477.65
42	509326.33	2232477.98

Изм.	Кодуч	Лист	№ док.	Подпись	Дата
Инд. № подл.	Подпись и дата	Взам. инв. №			

051-ЭА/18 – ПИТ

Лист

42

32	509328.71	2232478.68
43	509330.42	2232488.06
44	509330.18	2232492.06
45	509323.19	2232491.64
46	509323.44	2232487.64
43	509330.42	2232488.06
47	509318.43	2232484.69
48	509318.30	2232486.39
49	509320.00	2232486.52
50	509320.13	2232484.82
47	509318.43	2232484.69

**Ведомость координат образуемых земельных участков  
на период эксплуатации  
Система координат МСК-59**

Номер точки	Координаты, м	
	X	Y
1	2.00	3.00
59:32:0000000:3У5(1)		
1	509533.78	2231998.91
2	509532.31	2231999.19
3	509532.03	2231997.74
4	509533.51	2231997.46
1	509533.78	2231998.91
59:32:0000000:3У5(2)		
1	509532.86	2232288.91
2	509531.77	2232289.95
3	509530.74	2232288.88
4	509531.83	2232287.84
1	509532.86	2232288.91
59:32:0000000:3У5(3)		
1	509581.54	2232482.62
2	509581.1	2232484.05
3	509579.68	2232483.62
4	509580.12	2232482.18
1	509581.54	2232482.62
59:32:0000000:13347:3У1		
1	509401.61	2231963.32
2	509400.14	2231963.67
3	509399.8	2231962.23

Инв. № подл.	Подпись и дата	Взам. инв. №

							051-ЭА/18 –ПШТ	Лист
Изм.	Колуч	Лист	№ док.	Подпись	Дата			43

4	509401.26	2231961.88
1	509401.61	2231963.32
59:32:0000000:231:3Y1		
1	509517.59	2232554.3
2	509516.21	2232554.89
3	509515.63	2232553.52
4	509517.02	2232552.94
1	509517.59	2232554.3
59:32:3430001:3Y1		
1	509330.42	2232488.06
2	509330.18	2232492.06
3	509323.19	2232491.64
4	509323.44	2232487.64
1	509330.42	2232488.06
59:32:0000000:3Y6(1)		
1	509221.97	2231314.1
2	509220.57	2231314.66
3	509220.03	2231313.28
4	509221.42	2231312.72
1	509221.97	2231314.1
59:32:0000000:3Y6(2)		
1	509176.09	2231524.47
2	509176.68	2231525.85
3	509175.31	2231526.43
4	509174.73	2231525.04
1	509176.09	2231524.47
59:32:0000000:3Y7(1)		
1	509173.53	2231280.64
2	509172.07	2231281.01
3	509171.7	2231279.58
4	509173.16	2231279.2
1	509173.53	2231280.64
59:32:0000000:3Y7(2)		
1	509109.44	2231353.82
2	509109.61	2231355.31
3	509108.14	2231355.48
4	509107.97	2231353.99
1	509109.44	2231353.82
59:32:0000000:3Y7(3)		
1	509078.67	2231335.89
2	509078.67	2231337.39
3	509077.18	2231337.39
4	509077.19	2231335.88
1	509078.67	2231335.89
59:32:0000000:3Y7(4)		

Инд. № подл.	Взам. инв. №				
Подпись и дата					
Изм.	Кодуч	Лист	№ док.	Подпись	Дата

051-ЭА/18 – ПИТ

Лист

44



1	509072.42	2231254.8
2	509072.41	2231256.3
3	509070.93	2231256.3
4	509070.93	2231254.8
1	509072.42	2231254.8
59:32:0000000:3У7(5)		
1	509067.98	2231246.39
2	509067.9	2231247.89
3	509066.42	2231247.81
4	509066.5	2231246.31
1	509067.98	2231246.39
59:32:0000000:3У7(6)		
1	508899.3	2231079.84
2	508899.93	2231081.2
3	508898.58	2231081.82
4	508897.96	2231080.46
1	508899.3	2231079.84
59:32:0000000:3У7(7)		
1	508847.71	2231193.47
2	508848.5	2231194.75
3	508847.24	2231195.53
4	508846.45	2231194.25
1	508847.71	2231193.47
59:32:0000000:3У7(8)		
1	508825.17	2231349.04
2	508824.93	2231350.52
3	508823.47	2231350.29
4	508823.71	2231348.81
1	508825.17	2231349.04
59:32:0000000:3У10(1)		
1	508791.31	2231482.66
2	508792.41	2231483.69
3	508791.39	2231484.77
4	508790.3	2231483.74
1	508791.31	2231482.66
59:32:0000000:3У10(2)		
1	508712.3	2231558.43
2	508713.39	2231559.46
3	508712.38	2231560.54
4	508711.28	2231559.51
1	508712.3	2231558.43
59:32:0000000:3У10(3)		
1	508688.39	2231591.27
2	508689.68	2231592.05
3	508688.92	2231593.32

Инд. № подл.	Взам. инв. №
Подпись и дата	

Изм.	Кодуч	Лист	№ док.	Подпись	Дата
------	-------	------	--------	---------	------

051-ЭА/18 – ПИТ

Лист

45

4	508687.63	2231592.54
1	508688.39	2231591.27
59:32:0000000:3У10(4)		
1	508638.15	2231634.67
2	508638.94	2231635.96
3	508637.67	2231636.73
4	508636.89	2231635.45
1	508638.15	2231634.67
59:32:0000000:3У10(5)		
1	508791	2231782.28
2	508789.68	2231783
3	508788.96	2231781.71
4	508790.28	2231780.98
1	508791	2231782.28
59:32:0000000:3У10(6)		
1	508818.16	2231629.64
2	508819.47	2231630.37
3	508818.75	2231631.67
4	508817.44	2231630.93
1	508818.16	2231629.64
59:32:0000000:3У10(7)		
1	508857.51	2231584.34
2	508857.27	2231585.83
3	508855.8	2231585.59
4	508856.04	2231584.1
1	508857.51	2231584.34
59:32:0000000:3У10(8)		
1	508877.28	2231751.81
2	508877.56	2231753.28
3	508876.1	2231753.56
4	508875.82	2231752.08
1	508877.28	2231751.81
59:32:0000000:3У10(9)		
1	509083.53	2231771.91
2	509082.75	2231773.19
3	509081.48	2231772.42
4	509082.26	2231771.14
1	509083.53	2231771.91
59:32:0000000:3У10(10)		
1	509051.33	2231825.44
2	509052.33	2231826.54
3	509051.24	2231827.53
4	509050.24	2231826.43
1	509051.33	2231825.44
59:32:0000000:3У10(11)		

Инв. № подл.	Подпись и дата	Взам. инв. №

Изм.	Кодуч	Лист	№ док.	Подпись	Дата

051-ЭА/18 – ПИТ

Лист

46

1	509197.65	2231692.66
2	509197.58	2231694.17
3	509196.1	2231694.09
4	509196.17	2231692.59
1	509197.65	2231692.66
59:32:0000000:3У10(12)		
1	508963.55	2231534.9
2	508962.09	2231534.55
3	508962.44	2231533.11
4	508963.89	2231533.46
1	508963.55	2231534.9
59:32:2230001:204:3У1		
1	508893.74	2231296.35
2	508893.5	2231297.84
3	508892.04	2231297.6
4	508892.27	2231296.12
1	508893.74	2231296.35
59:32:0000000:13162:3У1(1)		
1	509147.83	2231558.02
2	509146.47	2231558.65
3	509145.85	2231557.3
4	509147.21	2231556.67
1	509147.83	2231558.02
59:32:0000000:13162:3У1(2)		
1	508987.44	2231610.09
2	508985.94	2231610.21
3	508985.83	2231608.73
4	508987.32	2231608.62
1	508987.44	2231610.09
59:32:2120001:498:3У1		
1	508876.05	2231596.33
2	508876.06	2231605.38
3	508874.32	2231605.21
4	508875.17	2231596.25
1	508876.05	2231596.33
59:32:0000000:3У8		
1	508876.06	2231605.38
2	508876.05	2231596.33
3	508879.15	2231596.63
4	508878.31	2231605.59
1	508876.06	2231605.38
59:32:0000000:3У9		
1	508942.43	2231861.91
2	508941.62	2231866.35
3	508933.72	2231864.8

Инд. № подл.	Взам. инв. №
Подпись и дата	

Изм.	Колуч	Лист	№ док.	Подпись	Дата
------	-------	------	--------	---------	------

051-ЭА/18 – ПИТ

Лист

47

4	508934.57	2231860.38
1	508942.43	2231861.91
59:32:3430001:1003:3Y1		
1	508598.61	2233153.46
2	508595.82	2233159.93
3	508592.15	2233158.3
4	508594.95	2233151.86
1	508598.61	2233153.46
59:32:3430001:1003:3Y2		
1	508579.71	2233202.69
2	508579.16	2233204.61
3	508577.62	2233204.18
4	508578.17	2233202.25
1	508579.71	2233202.69
59:32:0000000:3Y11(1)		
1	509488.74	2232407.29
2	509487.46	2232408.06
3	509486.69	2232406.8
4	509487.98	2232406.03
1	509488.74	2232407.29
59:32:0000000:3Y11(2)		
1	509480.39	2232412.74
2	509479.11	2232413.51
3	509478.34	2232412.25
4	509479.63	2232411.48
1	509480.39	2232412.74
59:32:0000000:3Y12(1)		
1	508851.84	2231203.17
2	508850.36	2231204.01
3	508851.21	2231205.49
4	508852.68	2231204.64
1	508851.84	2231203.17
59:32:0000000:3Y12(2)		
1	509182.20	2231373.58
2	509181.77	2231375.22
3	509183.41	2231375.65
4	509183.84	2231374.01
1	509182.20	2231373.58
59:32:0000000:3Y13(1)		
1	508808.61	2231733.98
2	508807.72	2231735.43
3	508809.17	2231736.31
4	508810.06	2231734.86
1	508808.61	2231733.98
59:32:0000000:3Y13(2)		

Инд. № подл.	Взам. инв. №
Подпись и дата	

Изм.	Колуч	Лист	№ док.	Подпись	Дата	051-ЭА/18 – ПИТ	Лист
							48

1	508794.86	2231779.92
2	508795.63	2231781.44
3	508797.15	2231780.67
4	508796.38	2231779.15
1	508794.86	2231779.92
59:32:3430001:1003:3Y3(1)		
1	508577.56	2233204.39
2	508577.14	2233206.04
3	508578.79	2233206.46
4	508579.21	2233204.81
1	508577.56	2233204.39
59:32:3430001:1003:3Y3(2)		
1	508578.80	2233200.01
2	508578.24	2233201.61
3	508579.84	2233202.18
4	508580.41	2233200.57
1	508578.80	2233200.01
59:32:3430001:1003:3Y3(3)		
1	508652.29	2233017.54
2	508651.50	2233019.05
3	508653.01	2233019.84
4	508653.80	2233018.33
1	508652.29	2233017.54
59:32:3430001:1003:3Y3(4)		
1	508717.81	2232861.41
2	508717.15	2232862.98
3	508718.72	2232863.64
4	508719.37	2232862.07
1	508717.81	2232861.41
59:32:3430001:1003:3Y3(5)		
1	508780.90	2232697.38
2	508780.27	2232698.96
3	508781.85	2232699.59
4	508782.48	2232698.02
1	508780.90	2232697.38
59:32:3430001:1003:3Y3(6)		
1	508810.81	2232342.37
2	508810.65	2232344.06
3	508812.34	2232344.22
4	508812.50	2232342.53
1	508810.81	2232342.37
59:32:3430001:1003:3Y3(7)		
1	508848.21	2231988.13
2	508848.14	2231989.83
3	508849.84	2231989.9

Инд. № подл.	
Подпись и дата	
Взам. инв. №	

Изм.	Кодуч	Лист	№ док.	Подпись	Дата

051-ЭА/18 – ПИТ

Лист

49

4	508849.91	2231988.2
1	508848.21	2231988.13
59:32:3430001:1003:3Y3(8)		
1	508592.31	2233161.66
2	508591.74	2233163.27
3	508593.35	2233163.83
4	508593.91	2233162.23
1	508592.31	2233161.66
59:32:0000000:6590:3Y1(1)		
1	508893.00	2232395.94
2	508892.87	2232397.53
3	508895.06	2232397.71
4	508895.19	2232396.11
1	508893.00	2232395.94
59:32:0000000:6590:3Y1(2)		
1	508885.86	2232390.52
2	508885.72	2232392.22
3	508887.42	2232392.35
4	508887.55	2232390.65
1	508885.86	2232390.52
59:32:3430001:3Y2		
1	509318.43	2232484.69
2	509318.30	2232486.39
3	509320.00	2232486.52
4	509320.13	2232484.82
1	509318.43	2232484.69

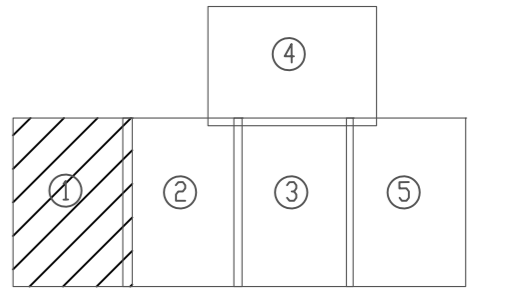
Инв. № подл.	Взам. инв. №				
Подпись и дата					
Изм.	Колуч	Лист	№ док.	Подпись	Дата

051-ЭА/18 – ПИТ						Лист
						50

## Раздел 2



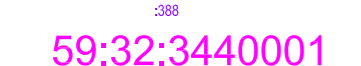








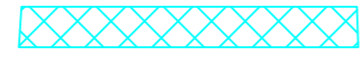



### ГРАФИЧЕСКАЯ ЧАСТЬ

Инв. № подл.	Подпись и дата	Взам. инв. №					051-ЭА/18 –ПШТ	Лист
								51
Изм.	Колуч	Лист	№док.	Подпись	Дата			



Линия соединения с листом 2

УСЛОВНЫЕ ОБОЗНАЧЕНИЯ

-  - утвержденные красные линии
-  - границы земельных участков, сведения о которых содержится в ЕФРН
-  - граница кадастрового квартала
-  - кадастровый номер земельного участка
-  - номер кадастрового квартала
-  - проектируемый газопровод
-  - граница зоны планируемого размещения объекта
-  - граница образуемого земельного участка 59:32:0000000:3У1
-  - граница образуемого земельного участка 59:32:2120001:3У2
-  - граница образуемого земельного участка 59:32:0000000:3У3
-  - граница образуемого земельного участка 59:32:0000000:3У4
-  - граница публичного сервитута, устанавливаемого на время строительства
-  - земли, занятые водными объектами
-  - обозначение контура образуемого земельного участка
-  - граница земельного участка в образуемом в постоянное пользование

Изм	Кол	Лист	Н док	Подпись	Дата
Разработал	Тресцина				12.19
Проверил	Мишина				12.19

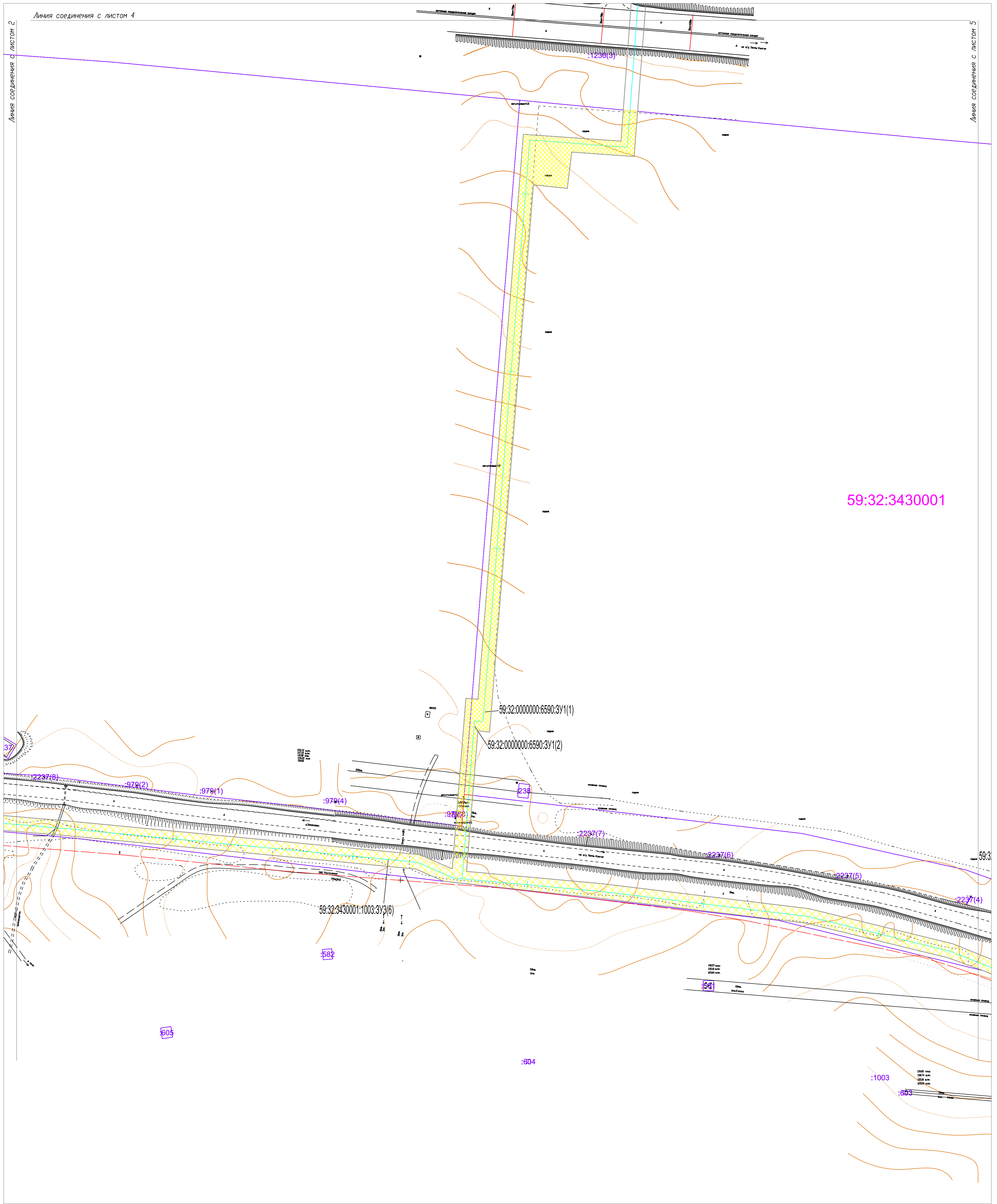
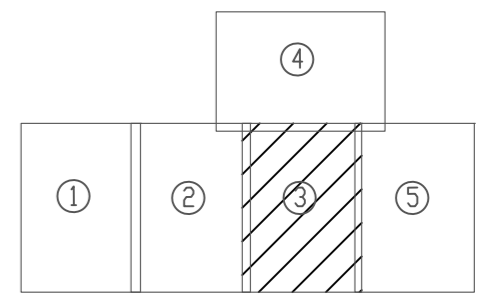
Проект межевания территории			Стадия	Лист	Листов
Чертеж межевания территории			П	1	5
Масштаб 1:1000			ООО «ПЕРМПРОЕКТОР»		





# Чертеж межевания территорий

Схема расположения листов



59:32:3430001

## УСЛОВНЫЕ ОБОЗНАЧЕНИЯ

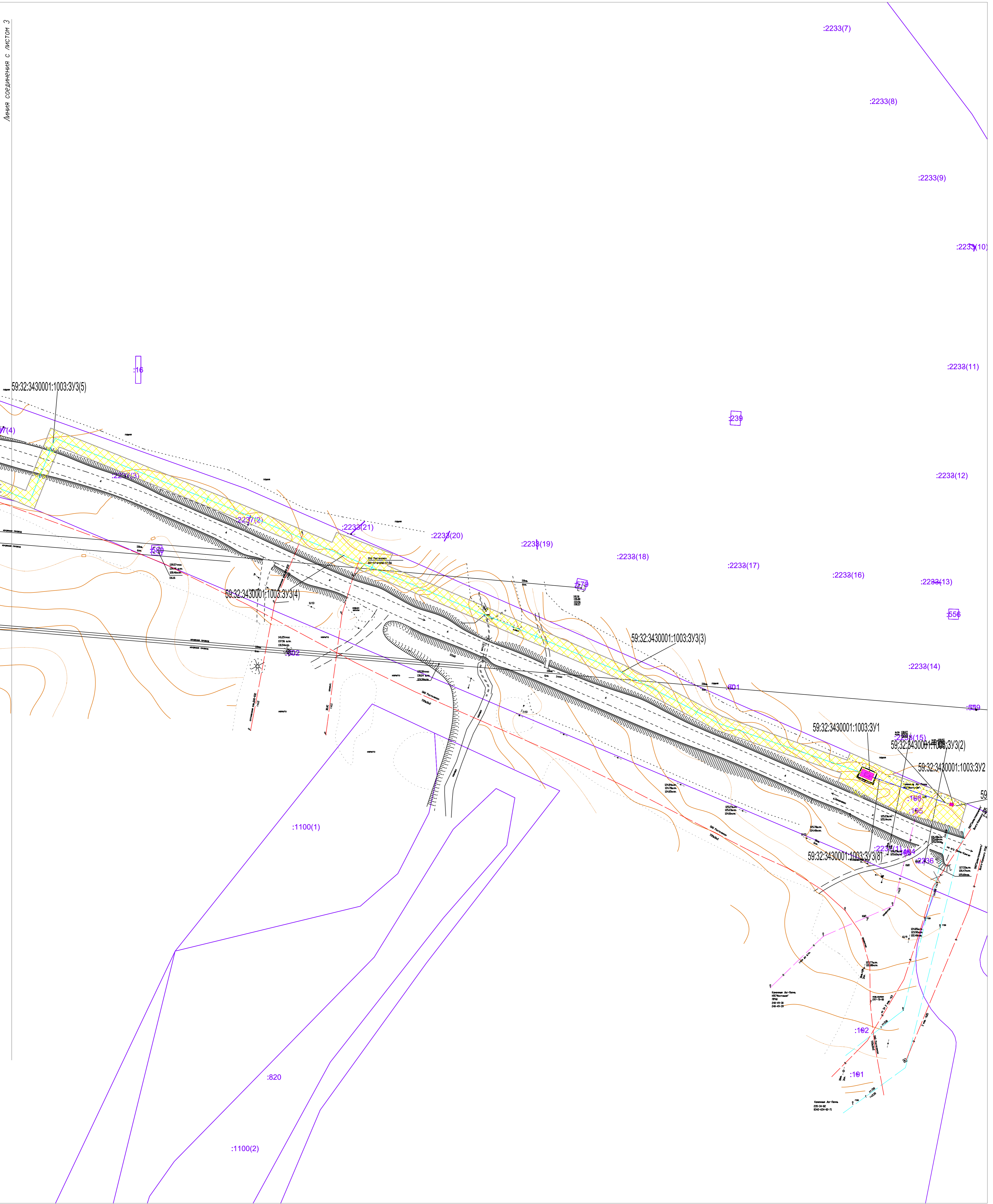
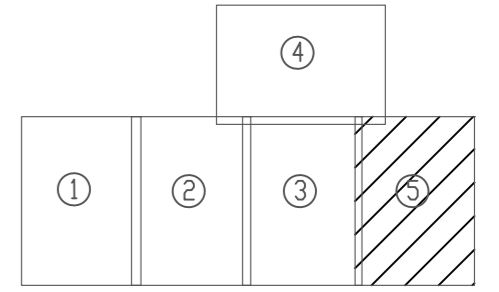
- утвержденные красные линии
- границы земельных участков, сведения о которых содержатся в ЕГРН
- граница кадастрового квартала
- кадастровый номер земельного участка
- номер кадастрового квартала
- проектируемый газопровод
- граница зоны планируемого размещения объекта

- граница образуемого земельного участка 59:32:0000000:3У1
- граница образуемого земельного участка 59:32:2120001:3У2
- граница образуемого земельного участка 59:32:0000000:3У3
- граница образуемого земельного участка 59:32:0000000:3У4
- граница публичного сервитута, устанавливаемого на время строительства
- земли, занятые водными объектами
- обозначение контура образуемого земельного участка
- граница земельного участка в образуемого в постоянное пользование

Проект межевания территории					
Проект внесения изменений в проект планировки и проект межевания части территорий Фроловского сельского поселения Пермского муниципального района Пермского края в районе д. Замятино, д. Шуваята, д. Лизин, с целью строительства линейного объекта - распределительный газопровод, утвержденные постановлением администрации Пермского муниципального района от 25.09.2019 №599					
Изм	Коп уч	Лист	№ док	Подпись	Дата
Разработал	Трещина				12.19
Проверил	Мишина				12.19
Проект межевания территории				Стадия	Лист
Чертеж межевания территории				П	3
Масштаб 1:1000				ООО «ПЕРМПРОЕКТБЮРО»	

# Чертеж межевания территорий

Схема расположения листов



### УСЛОВНЫЕ ОБОЗНАЧЕНИЯ

- - утвержденные красные линии
- - границы земельных участков, сведения о которых содержатся в ЕГРН
- - граница кадастрового квартала
- 108 - кадастровый номер земельного участка
- 59:32:3440001 - номер кадастрового квартала
- - проектируемый газопровод
- - граница зоны планируемого размещения объекта
- граница образуемого земельного участка 59:32:0000000:3V1
- граница образуемого земельного участка 59:32:2120001:3V2
- граница образуемого земельного участка 59:32:0000000:3V3
- граница образуемого земельного участка 59:32:0000000:3V4
- граница публичного сервитута, устанавливаемого на время строительства
- земли, занятые водными объектами
- 59:32:3440004:3V4(3) - обозначение контура образуемого земельного участка
- граница земельного участка в образуемого в постоянное пользование

Проект межевания территории					
Проект внесения изменений в проект планировки и проект межевания части территорий Фроловского сельского поселения Пермского муниципального района Пермского края в районе д. Захарово, д. Шуваята, д. Лыткин, с целью строительства линейного объекта - распределительный газопровод, утвержденное постановлением администрации Пермского муниципального района от 25.09.2019 №599					
Изм	Коп уч	Лист	Н док	Подпись	Дата
Разработал	Тращина				12.19
Проверил	Мишина				12.19
Проект межевания территории			Стадия	Лист	Листов
Чертеж межевания территории			П	5	5
Масштаб 1 : 1000			ООО «ПЕРМПРОЕКТЕЮР»		

№46, №10/2019  
Полный текст документа  
Всего листов: 11

**ПРИЛОЖЕНИЕ 1 Выписки ЕГРН**

Инв. № подл.	Подпись и дата	Взам. инв. №

						051-ЭА/18 –ПШТ
Изм.	Колуч	Лист	№док.	Подпись	Дата	

## Выписка из Единого государственного реестра недвижимости об объекте недвижимости

**Сведения о характеристиках объекта недвижимости**

На основании запроса от 12.03.2020 г., поступившего на рассмотрение 13.03.2020 г., сообщаем, что согласно записям Единого государственного реестра недвижимости:

<b>Земельный участок</b>			
(вид объекта недвижимости)			
Лист № ___ Раздела <b>1</b>	Всего листов раздела <b>1</b> : ___	Всего разделов: ___	Всего листов выписки: ___
<b>13.03.2020 № 99/2020/318894556</b>			
Кадастровый номер:		<b>59:32:2230001:204</b>	

Номер кадастрового квартала:	59:32:2230001
Дата присвоения кадастрового номера:	16.07.2015
Ранее присвоенный государственный учетный номер:	данные отсутствуют
Адрес:	установлено относительно ориентира, расположенного за пределами участка. Почтовый адрес ориентира: Пермский край, Пермский район, Фроловское с/п, д.Шуваята
Площадь:	691 +/- 7 кв. м
Кадастровая стоимость, руб.:	252035.34
Кадастровые номера расположенных в пределах земельного участка объектов недвижимости:	данные отсутствуют
Кадастровые номера объектов недвижимости, из которых образован объект недвижимости:	данные отсутствуют
Кадастровые номера образованных объектов недвижимости:	данные отсутствуют
Сведения о включении объекта недвижимости в состав предприятия как имущественного комплекса:	

Государственный регистратор		ФГИС ЕГРН
полное наименование должности	подпись	инициалы, фамилия

М.П.

Выписка из Единого государственного реестра недвижимости об объекте недвижимости  
**Сведения о характеристиках объекта недвижимости**

<b>Земельный участок</b>			
<small>(вид объекта недвижимости)</small>			
Лист № ___ Раздела <b>1</b>	Всего листов раздела <b>1</b> : ___	Всего разделов: ___	Всего листов выписки: ___
<b>13.03.2020 № 99/2020/318894556</b>			
Кадастровый номер:		<b>59:32:2230001:204</b>	

Категория земель:	Земли населённых пунктов
Виды разрешенного использования:	Для размещения автомобильных дорог и их конструктивных элементов
Сведения о кадастровом инженере:	Акманаева Юлия Дамилевна №59-11-202
Сведения о лесах, водных объектах и об иных природных объектах, расположенных в пределах земельного участка:	данные отсутствуют
Сведения о том, что земельный участок полностью или частично расположен в границах зоны с особыми условиями использования территории или территории объекта культурного наследия	данные отсутствуют
Сведения о том, что земельный участок расположен в границах особой экономической зоны, территории опережающего социально-экономического развития, зоны территориального развития в Российской Федерации, игровой зоны:	данные отсутствуют
Сведения о том, что земельный участок расположен в границах особо охраняемой природной территории, охотничьих угодий, лесничеств, лесопарков:	данные отсутствуют
Сведения о результатах проведения государственного земельного надзора:	данные отсутствуют
Сведения о расположении земельного участка в границах территории, в отношении которой утвержден проект межевания территории:	данные отсутствуют

Государственный регистратор		ФГИС ЕГРН
полное наименование должности	подпись	инициалы, фамилия

М.П.

## Выписка из Единого государственного реестра недвижимости об объекте недвижимости

## Сведения о характеристиках объекта недвижимости

<b>Земельный участок</b>			
(вид объекта недвижимости)			
Лист № ___ Раздела <b>1</b>	Всего листов раздела <b>1</b> : ___	Всего разделов: ___	Всего листов выписки: ___
<b>13.03.2020 № 99/2020/318894556</b>			
Кадастровый номер:		<b>59:32:2230001:204</b>	

Условный номер земельного участка:	данные отсутствуют
Сведения о принятии акта и (или) заключении договора, предусматривающих предоставление в соответствии с земельным законодательством исполнительным органом государственной власти или органом местного самоуправления находящегося в государственной или муниципальной собственности земельного участка для строительства наемного дома социального использования или наемного дома коммерческого использования:	данные отсутствуют
Сведения о том, что земельный участок или земельные участки образованы на основании решения об изъятии земельного участка и (или) расположенного на нем объекта недвижимости для государственных или муниципальных нужд:	данные отсутствуют
Сведения о том, что земельный участок образован из земель или земельного участка, государственная собственность на которые не разграничена:	данные отсутствуют
Сведения о наличии земельного спора о местоположении границ земельных участков:	данные отсутствуют
Статус записи об объекте недвижимости:	Сведения об объекте недвижимости имеют статус "актуальные"
Особые отметки:	Сведения о видах разрешенного использования имеют статус «Актуальные незасвидетельствованные». Право (ограничение права, обременение объекта недвижимости) зарегистрировано на данный объект недвижимости с видами разрешенного использования отсутствует. Сведения необходимые для заполнения раздела 3 отсутствуют. Сведения необходимые для заполнения раздела 3.1 отсутствуют. Сведения необходимые для заполнения раздела 3.2 отсутствуют. Сведения необходимые для заполнения раздела 4 отсутствуют. Граница земельного участка не установлена в соответствии с требованиями земельного законодательства
Получатель выписки:	Трясцина Татьяна Александровна

Государственный регистратор		ФГИС ЕГРН
полное наименование должности	подпись	инициалы, фамилия

Выписка из Единого государственного реестра недвижимости об объекте недвижимости  
Сведения о зарегистрированных правах

<b>Земельный участок</b>	
(вид объекта недвижимости)	
Лист № ___ Раздела <b>2</b>	Всего листов раздела <b>2</b> : ___
Всего разделов: ___	Всего листов выписки: ___
<b>13.03.2020 № 99/2020/318894556</b>	
Кадастровый номер:	<b>59:32:2230001:204</b>
1. Правообладатель (правообладатели):	1.1. Администрация муниципального образования Фроловское сельское поселение, ИНН: 5948028461
2. Вид, номер и дата государственной регистрации права:	2.1. Постоянное (бессрочное) пользование, № 59-59/014-59/014/101/2015-2848/1 от 02.09.2015
3. Ограничение прав и обременение объекта недвижимости:	не зарегистрировано
4. Договоры участия в долевом строительстве:	данные отсутствуют
5. Заявленные в судебном порядке права требования:	данные отсутствуют
6. Сведения о возражении в отношении зарегистрированного права:	данные отсутствуют
7. Сведения о наличии решения об изъятии объекта недвижимости для государственных и муниципальных нужд:	данные отсутствуют
8. Сведения о невозможности государственной регистрации без личного участия правообладателя или его законного представителя:	
9. Правопритязания и сведения о наличии поступивших, но не рассмотренных заявлений о проведении государственной регистрации права (перехода, прекращения права), ограничения права или обременения объекта недвижимости, сделки в отношении объекта недвижимости:	данные отсутствуют
10. Сведения об осуществлении государственной регистрации сделки, права, ограничения права без необходимого в силу закона согласия третьего лица, органа:	данные отсутствуют
11. Сведения о невозможности государственной регистрации перехода, прекращения, ограничения права на земельный участок из земель сельскохозяйственного назначения:	

Государственный регистратор		ФГИС ЕГРН
полное наименование должности	подпись	инициалы, фамилия

М.П.



Выписка из Единого государственного реестра недвижимости об объекте недвижимости  
Сведения о частях земельного участка

<b>Земельный участок</b>			
(вид объекта недвижимости)			
Лист № __ Раздела <b>4.1</b>	Всего листов раздела <b>4.1</b> : __	Всего разделов: __	Всего листов выписки: __
<b>13.03.2020 № 99/2020/318894556</b>			
Кадастровый номер:		<b>59:32:2230001:204</b>	

Учетный номер части	Площадь (м <sup>2</sup> )	Содержание ограничения в использовании или ограничения права на объект недвижимости или обременения объекта недвижимости
1	2	3
1	231	Ограничения прав на земельный участок, предусмотренные статьями 56, 56.1 Земельного кодекса Российской Федерации, 59.32.2.193
1	231	Ограничения прав на земельный участок, предусмотренные статьями 56, 56.1 Земельного кодекса Российской Федерации, срок действия: 20.01.2020
2	231	Ограничения прав на земельный участок, предусмотренные статьями 56, 56.1 Земельного кодекса Российской Федерации, 59.32.2.194
2	231	Ограничения прав на земельный участок, предусмотренные статьями 56, 56.1 Земельного кодекса Российской Федерации, срок действия: 20.01.2020
данные отсутствуют	весь	Ограничения прав на земельный участок, предусмотренные статьями 56, 56.1 Земельного кодекса Российской Федерации, Постановление "Об утверждении Федеральных правил использования воздушного пространства Российской Федерации" № 138 от 11.03.2010, срок действия: 27.04.2015
данные отсутствуют	весь	Иные ограничения (обременения) прав, срок действия: 20.01.2020

Государственный регистратор		ФГИС ЕГРН
полное наименование должности	подпись	инициалы, фамилия

М.П.

## Выписка из Единого государственного реестра недвижимости об объекте недвижимости

**Сведения о характеристиках объекта недвижимости**

На основании запроса от 12.03.2020 г., поступившего на рассмотрение 15.03.2020 г., сообщаем, что согласно записям Единого государственного реестра недвижимости:

<b>Земельный участок</b>			
(вид объекта недвижимости)			
Лист № ___ Раздела <b>1</b>	Всего листов раздела <b>1</b> : ___	Всего разделов: ___	Всего листов выписки: ___
<b>15.03.2020 № 99/2020/319533087</b>			
Кадастровый номер:		<b>59:32:2120001:498</b>	

Номер кадастрового квартала:	59:32:2120001
Дата присвоения кадастрового номера:	16.02.2018
Ранее присвоенный государственный учетный номер:	данные отсутствуют
Адрес:	Пермский край, Пермский район, Фроловское сельское поселение, д.Замараево, ул.Центральная
Площадь:	8444 +/- 43 кв. м
Кадастровая стоимость, руб.:	4006593.56
Кадастровые номера расположенных в пределах земельного участка объектов недвижимости:	59:00:0000000:7856, 59:32:2120001:361, 59:32:2120001:360
Кадастровые номера объектов недвижимости, из которых образован объект недвижимости:	данные отсутствуют
Кадастровые номера образованных объектов недвижимости:	данные отсутствуют
Сведения о включении объекта недвижимости в состав предприятия как имущественного комплекса:	

Государственный регистратор		ФГИС ЕГРН
полное наименование должности	подпись	инициалы, фамилия

М.П.

Выписка из Единого государственного реестра недвижимости об объекте недвижимости  
**Сведения о характеристиках объекта недвижимости**

<b>Земельный участок</b>			
<small>(вид объекта недвижимости)</small>			
Лист № ___ Раздела <b>1</b>	Всего листов раздела <b>1</b> : ___	Всего разделов: ___	Всего листов выписки: ___
<b>15.03.2020 № 99/2020/319533087</b>			
Кадастровый номер:		<b>59:32:2120001:498</b>	

Категория земель:	Земли населённых пунктов
Виды разрешенного использования:	Под автомобильную дорогу
Сведения о кадастровом инженере:	Акманаева Юлия Дамилевна №59-11-202
Сведения о лесах, водных объектах и об иных природных объектах, расположенных в пределах земельного участка:	данные отсутствуют
Сведения о том, что земельный участок полностью или частично расположен в границах зоны с особыми условиями использования территории или территории объекта культурного наследия	данные отсутствуют
Сведения о том, что земельный участок расположен в границах особой экономической зоны, территории опережающего социально-экономического развития, зоны территориального развития в Российской Федерации, игровой зоны:	данные отсутствуют
Сведения о том, что земельный участок расположен в границах особо охраняемой природной территории, охотничьих угодий, лесничеств, лесопарков:	данные отсутствуют
Сведения о результатах проведения государственного земельного надзора:	данные отсутствуют
Сведения о расположении земельного участка в границах территории, в отношении которой утвержден проект межевания территории:	данные отсутствуют

Государственный регистратор		ФГИС ЕГРН
полное наименование должности	подпись	инициалы, фамилия

М.П.

## Выписка из Единого государственного реестра недвижимости об объекте недвижимости

## Сведения о характеристиках объекта недвижимости

<b>Земельный участок</b>			
(вид объекта недвижимости)			
Лист № ___ Раздела <b>1</b>	Всего листов раздела <b>1</b> : ___	Всего разделов: ___	Всего листов выписки: ___
<b>15.03.2020 № 99/2020/319533087</b>			
Кадастровый номер:		<b>59:32:2120001:498</b>	

Условный номер земельного участка:	данные отсутствуют
Сведения о принятии акта и (или) заключении договора, предусматривающих предоставление в соответствии с земельным законодательством исполнительным органом государственной власти или органом местного самоуправления находящегося в государственной или муниципальной собственности земельного участка для строительства наемного дома социального использования или наемного дома коммерческого использования:	данные отсутствуют
Сведения о том, что земельный участок или земельные участки образованы на основании решения об изъятии земельного участка и (или) расположенного на нем объекта недвижимости для государственных или муниципальных нужд:	данные отсутствуют
Сведения о том, что земельный участок образован из земель или земельного участка, государственная собственность на которые не разграничена:	данные отсутствуют
Сведения о наличии земельного спора о местоположении границ земельных участков:	данные отсутствуют
Статус записи об объекте недвижимости:	Сведения об объекте недвижимости имеют статус "актуальные"
Особые отметки:	Сведения о видах разрешенного использования имеют статус «Актуальные незасвидетельствованные». Право (ограничение права, обременение объекта недвижимости) зарегистрировано на данный объект недвижимости с видами разрешенного использования отсутствует. Сведения необходимые для заполнения раздела 3 отсутствуют. Сведения необходимые для заполнения раздела 3.1 отсутствуют. Сведения необходимые для заполнения раздела 3.2 отсутствуют. Сведения необходимые для заполнения раздела 4 отсутствуют. Граница земельного участка не установлена в соответствии с требованиями земельного законодательства
Получатель выписки:	Трясцина Татьяна Александровна

Государственный регистратор		ФГИС ЕГРН
полное наименование должности	подпись	инициалы, фамилия

Выписка из Единого государственного реестра недвижимости об объекте недвижимости  
Сведения о зарегистрированных правах

<b>Земельный участок</b>	
(вид объекта недвижимости)	
Лист № ___ Раздела <b>2</b>	Всего листов раздела <b>2</b> : ___
Всего разделов: ___	
Всего листов выписки: ___	
<b>15.03.2020 № 99/2020/319533087</b>	
Кадастровый номер:	<b>59:32:2120001:498</b>
1. Правообладатель (правообладатели):	1.1. Администрация муниципального образования Фроловское сельское поселение, ИНН: 5948028461
2. Вид, номер и дата государственной регистрации права:	2.1. Постоянное (бессрочное) пользование, № 59:32:2120001:498-59/094/2018-1 от 31.03.2018
3. Ограничение прав и обременение объекта недвижимости:	не зарегистрировано
1. Правообладатель (правообладатели):	1.2. МУНИЦИПАЛЬНОЕ ОБРАЗОВАНИЕ ФРОЛОВСКОЕ СЕЛЬСКОЕ ПОСЕЛЕНИЕ
2. Вид, номер и дата государственной регистрации права:	2.2. Собственность, № 59:32:2120001:498-59/101/2018-2 от 19.04.2018
3. Ограничение прав и обременение объекта недвижимости:	не зарегистрировано
4. Договоры участия в долевом строительстве:	данные отсутствуют
5. Заявленные в судебном порядке права требования:	данные отсутствуют
6. Сведения о возражении в отношении зарегистрированного права:	данные отсутствуют
7. Сведения о наличии решения об изъятии объекта недвижимости для государственных и муниципальных нужд:	данные отсутствуют
8. Сведения о невозможности государственной регистрации без личного участия правообладателя или его законного представителя:	
9. Правопритязания и сведения о наличии поступивших, но не рассмотренных заявлений о проведении государственной регистрации права (перехода, прекращения права), ограничения права или обременения объекта недвижимости, сделки в отношении объекта недвижимости:	данные отсутствуют
10. Сведения об осуществлении государственной регистрации сделки, права, ограничения права без необходимого в силу закона согласия третьего лица, органа:	данные отсутствуют
11. Сведения о невозможности государственной регистрации перехода, прекращения, ограничения права на земельный участок из земель сельскохозяйственного назначения:	

Государственный регистратор		ФГИС ЕГРН
полное наименование должности	подпись	инициалы, фамилия

М.П.

Выписка из Единого государственного реестра недвижимости об объекте недвижимости  
Сведения о частях земельного участка

<b>Земельный участок</b>			
(вид объекта недвижимости)			
Лист № ___ Раздела <b>4.1</b>	Всего листов раздела <b>4.1</b> : ___	Всего разделов: ___	Всего листов выписки: ___
<b>15.03.2020 № 99/2020/319533087</b>			
Кадастровый номер:		<b>59:32:2120001:498</b>	

Учетный номер части	Площадь (м <sup>2</sup> )	Содержание ограничения в использовании или ограничения права на объект недвижимости или обременения объекта недвижимости
1	2	3
1	252.15	
3	1590.45	
4	948.31	
данные отсутствуют	весь	Ограничения прав на земельный участок, предусмотренные статьями 56, 56.1 Земельного кодекса Российской Федерации, Постановление «О порядке установления охранных зон объектов электросетевого хозяйства и особых условий использования земельных участков, расположенных в границах таких зон» № 160 от 24.02.2009, срок действия: 15.02.2018
данные отсутствуют	весь	Ограничения прав на земельный участок, предусмотренные статьями 56, 56.1 Земельного кодекса Российской Федерации, Постановление «О порядке установления охранных зон объектов электросетевого хозяйства и особых условий использования земельных участков, расположенных в границах таких зон» № 160 от 24.02.2009, срок действия: 15.02.2018
данные отсутствуют	весь	Ограничения прав на земельный участок, предусмотренные статьями 56, 56.1 Земельного кодекса Российской Федерации, Постановление "О порядке установления охранных зон объектов электросетевого хозяйства и особых условий использования земельных участков, расположенных в границах таких зон" № 160 от 24.02.2009, срок действия: 15.02.2018

Государственный регистратор		ФГИС ЕГРН
полное наименование должности	подпись	инициалы, фамилия

М.П.

## Выписка из Единого государственного реестра недвижимости об объекте недвижимости

**Сведения о характеристиках объекта недвижимости**

На основании запроса от 12.03.2020 г., поступившего на рассмотрение 12.03.2020 г., сообщаем, что согласно записям Единого государственного реестра недвижимости:

<b>Земельный участок</b>			
(вид объекта недвижимости)			
Лист № ___ Раздела <b>1</b>	Всего листов раздела <b>1</b> : ___	Всего разделов: ___	Всего листов выписки: ___
<b>12.03.2020 № 99/2020/318543502</b>			
Кадастровый номер:		<b>59:32:2120001:284</b>	

Номер кадастрового квартала:	59:32:2120001
Дата присвоения кадастрового номера:	23.11.2012
Ранее присвоенный государственный учетный номер:	данные отсутствуют
Адрес:	Пермский край, Пермский район, Фроловское с/п, д. Замараево, ул. Дорожная
Площадь:	639 +/- 22 кв. м
Кадастровая стоимость, руб.:	303199.11
Кадастровые номера расположенных в пределах земельного участка объектов недвижимости:	59:00:0000000:7856
Кадастровые номера объектов недвижимости, из которых образован объект недвижимости:	данные отсутствуют
Кадастровые номера образованных объектов недвижимости:	данные отсутствуют
Сведения о включении объекта недвижимости в состав предприятия как имущественного комплекса:	

Государственный регистратор		ФГИС ЕГРН
полное наименование должности	подпись	инициалы, фамилия

М.П.

## Выписка из Единого государственного реестра недвижимости об объекте недвижимости

## Сведения о характеристиках объекта недвижимости

<b>Земельный участок</b>			
(вид объекта недвижимости)			
Лист № ____ Раздела <b>1</b>	Всего листов раздела <b>1</b> : ____	Всего разделов: ____	Всего листов выписки: ____
<b>12.03.2020 № 99/2020/318543502</b>			
Кадастровый номер:		<b>59:32:2120001:284</b>	

Категория земель:	Земли населённых пунктов
Виды разрешенного использования:	Под объекты инженерного оборудования электроснабжения (строительство ВЛ-0,4 кВ для электроснабжения дома по адресу: Пермский край, Пермский район, Фроловское с/п, д. Замараево, ул. Дорожная, 5)
Сведения о кадастровом инженерере:	Ромахина Галина Геннадьевна №59-11-333, ООО "Геопоиск"
Сведения о лесах, водных объектах и об иных природных объектах, расположенных в пределах земельного участка:	данные отсутствуют
Сведения о том, что земельный участок полностью или частично расположен в границах зоны с особыми условиями использования территории или территории объекта культурного наследия	данные отсутствуют
Сведения о том, что земельный участок расположен в границах особой экономической зоны, территории опережающего социально-экономического развития, зоны территориального развития в Российской Федерации, игровой зоны:	данные отсутствуют
Сведения о том, что земельный участок расположен в границах особо охраняемой природной территории, охотничьих угодий, лесничеств, лесопарков:	данные отсутствуют
Сведения о результатах проведения государственного земельного надзора:	данные отсутствуют
Сведения о расположении земельного участка в границах территории, в отношении которой утвержден проект межевания территории:	данные отсутствуют

Государственный регистратор		ФГИС ЕГРН
полное наименование должности	подпись	инициалы, фамилия

М.П.



## Выписка из Единого государственного реестра недвижимости об объекте недвижимости

## Сведения о характеристиках объекта недвижимости

<b>Земельный участок</b>			
(вид объекта недвижимости)			
Лист № ___ Раздела <b>1</b>	Всего листов раздела <b>1</b> : ___	Всего разделов: ___	Всего листов выписки: ___
<b>12.03.2020 № 99/2020/318543502</b>			
Кадастровый номер:		<b>59:32:2120001:284</b>	

Условный номер земельного участка:	данные отсутствуют
Сведения о принятии акта и (или) заключении договора, предусматривающих предоставление в соответствии с земельным законодательством исполнительным органом государственной власти или органом местного самоуправления находящегося в государственной или муниципальной собственности земельного участка для строительства наемного дома социального использования или наемного дома коммерческого использования:	данные отсутствуют
Сведения о том, что земельный участок или земельные участки образованы на основании решения об изъятии земельного участка и (или) расположенного на нем объекта недвижимости для государственных или муниципальных нужд:	данные отсутствуют
Сведения о том, что земельный участок образован из земель или земельного участка, государственная собственность на которые не разграничена:	данные отсутствуют
Сведения о наличии земельного спора о местоположении границ земельных участков:	данные отсутствуют
Статус записи об объекте недвижимости:	Сведения об объекте недвижимости имеют статус "временные". Дата истечения срока действия временного характера - 2017-11-24
Особые отметки:	Для данного земельного участка обеспечен доступ посредством земельного участка (земельных участков) с кадастровым номером (кадастровыми номерами) Земли общего пользования. Сведения о видах разрешенного использования имеют статус «Актуальные незасвидетельствованные». Право (ограничение права, обременение объекта недвижимости) зарегистрировано на данный объект недвижимости с видами разрешенного использования отсутствует. Сведения необходимые для заполнения раздела 2 отсутствуют. Сведения необходимые для заполнения раздела 3 отсутствуют. Сведения необходимые для заполнения раздела 3.1 отсутствуют. Сведения необходимые для заполнения раздела 3.2 отсутствуют. Сведения необходимые для заполнения раздела 4 отсутствуют. Граница земельного участка не установлена в соответствии с требованиями земельного законодательства
Получатель выписки:	Трясцина Татьяна Александровна

## Выписка из Единого государственного реестра недвижимости об объекте недвижимости

**Сведения о характеристиках объекта недвижимости**

На основании запроса от 12.03.2020 г., поступившего на рассмотрение 15.03.2020 г., сообщаем, что согласно записям Единого государственного реестра недвижимости:

<b>Земельный участок</b>			
(вид объекта недвижимости)			
Лист № ___ Раздела <b>1</b>	Всего листов раздела <b>1</b> : ___	Всего разделов: ___	Всего листов выписки: ___
<b>15.03.2020 № 99/2020/319509974</b>			
Кадастровый номер:		<b>59:32:3430001:1397</b>	

Номер кадастрового квартала:	59:32:3430001
Дата присвоения кадастрового номера:	04.07.2017
Ранее присвоенный государственный учетный номер:	данные отсутствуют
Адрес:	Пермский край, Пермский р-н, д. Липаки, ул. Полевая
Площадь:	524 +/- 8 кв. м
Кадастровая стоимость, руб.:	294519.44
Кадастровые номера расположенных в пределах земельного участка объектов недвижимости:	данные отсутствуют
Кадастровые номера объектов недвижимости, из которых образован объект недвижимости:	59:32:2170001:124, 59:32:3430001:808
Кадастровые номера образованных объектов недвижимости:	данные отсутствуют
Сведения о включении объекта недвижимости в состав предприятия как имущественного комплекса:	

Государственный регистратор		ФГИС ЕГРН
полное наименование должности	подпись	инициалы, фамилия

М.П.

Выписка из Единого государственного реестра недвижимости об объекте недвижимости  
**Сведения о характеристиках объекта недвижимости**

<b>Земельный участок</b>			
(вид объекта недвижимости)			
Лист № ____ Раздела <b>1</b>	Всего листов раздела <b>1</b> : ____	Всего разделов: ____	Всего листов выписки: ____
<b>15.03.2020 № 99/2020/319509974</b>			
Кадастровый номер:		<b>59:32:3430001:1397</b>	

Категория земель:	Земли населённых пунктов
Виды разрешенного использования:	Автомобильный транспорт
Сведения о кадастровом инженере:	Васюкова Надежда Владимировна №59-16-1058
Сведения о лесах, водных объектах и об иных природных объектах, расположенных в пределах земельного участка:	данные отсутствуют
Сведения о том, что земельный участок полностью или частично расположен в границах зоны с особыми условиями использования территории или территории объекта культурного наследия	данные отсутствуют
Сведения о том, что земельный участок расположен в границах особой экономической зоны, территории опережающего социально-экономического развития, зоны территориального развития в Российской Федерации, игровой зоны:	данные отсутствуют
Сведения о том, что земельный участок расположен в границах особо охраняемой природной территории, охотничьих угодий, лесничеств, лесопарков:	данные отсутствуют
Сведения о результатах проведения государственного земельного надзора:	данные отсутствуют
Сведения о расположении земельного участка в границах территории, в отношении которой утвержден проект межевания территории:	данные отсутствуют

Государственный регистратор		ФГИС ЕГРН
полное наименование должности	подпись	инициалы, фамилия

М.П.

## Выписка из Единого государственного реестра недвижимости об объекте недвижимости

## Сведения о характеристиках объекта недвижимости

<b>Земельный участок</b>			
(вид объекта недвижимости)			
Лист № ___ Раздела <b>1</b>	Всего листов раздела <b>1</b> : ___	Всего разделов: ___	Всего листов выписки: ___
<b>15.03.2020 № 99/2020/319509974</b>			
Кадастровый номер:		<b>59:32:3430001:1397</b>	

Условный номер земельного участка:	данные отсутствуют
Сведения о принятии акта и (или) заключении договора, предусматривающих предоставление в соответствии с земельным законодательством исполнительным органом государственной власти или органом местного самоуправления находящегося в государственной или муниципальной собственности земельного участка для строительства наемного дома социального использования или наемного дома коммерческого использования:	данные отсутствуют
Сведения о том, что земельный участок или земельные участки образованы на основании решения об изъятии земельного участка и (или) расположенного на нем объекта недвижимости для государственных или муниципальных нужд:	данные отсутствуют
Сведения о том, что земельный участок образован из земель или земельного участка, государственная собственность на которые не разграничена:	данные отсутствуют
Сведения о наличии земельного спора о местоположении границ земельных участков:	данные отсутствуют
Статус записи об объекте недвижимости:	Сведения об объекте недвижимости имеют статус "актуальные"
Особые отметки:	Сведения о видах разрешенного использования имеют статус «Актуальные незасвидетельствованные». Право (ограничение права, обременение объекта недвижимости) зарегистрировано на данный объект недвижимости с видами разрешенного использования отсутствует. Сведения необходимые для заполнения раздела 2 отсутствуют. Сведения необходимые для заполнения раздела 3 отсутствуют. Сведения необходимые для заполнения раздела 3.1 отсутствуют. Сведения необходимые для заполнения раздела 3.2 отсутствуют. Сведения необходимые для заполнения раздела 4 отсутствуют. Граница земельного участка не установлена в соответствии с требованиями земельного законодательства
Получатель выписки:	Трясцина Татьяна Александровна

Государственный регистратор		ФГИС ЕГРН
полное наименование должности	подпись	инициалы, фамилия

Выписка из Единого государственного реестра недвижимости об объекте недвижимости  
Сведения о частях земельного участка

<b>Земельный участок</b>			
(вид объекта недвижимости)			
Лист № ___ Раздела <b>4.1</b>	Всего листов раздела <b>4.1</b> : ___	Всего разделов: ___	Всего листов выписки: ___
<b>15.03.2020 № 99/2020/319509974</b>			
Кадастровый номер:		<b>59:32:3430001:1397</b>	

Учетный номер части	Площадь (м <sup>2</sup> )	Содержание ограничения в использовании или ограничения права на объект недвижимости или обременения объекта недвижимости
1	2	3
1	0	Ограничения прав на земельный участок, предусмотренные статьями 56, 56.1 Земельного кодекса Российской Федерации, "О ПОРЯДКЕ УСТАНОВЛЕНИЯ ОХРАННЫХ ЗОН ОБЪЕКТОВ ЭЛЕКТРОСЕТЕВОГО ХОЗЯЙСТВА И ОСОБЫХ УСЛОВИЙ ИСПОЛЬЗОВАНИЯ ЗЕМЕЛЬНЫХ УЧАСТКОВ, РАСПОЛОЖЕННЫХ В ГРАНИЦАХ ТАКИХ ЗОН" № 160 от 24.02.2009, срок действия: 03.07.2019
данные отсутствуют	весь	Ограничения прав на земельный участок, предусмотренные статьями 56, 56.1 Земельного кодекса Российской Федерации, Постановление "Об утверждении Федеральных правил использования воздушного пространства Российской Федерации" № 138 от 11.03.2010, срок действия: 03.07.2017

Государственный регистратор		ФГИС ЕГРН
полное наименование должности	подпись	инициалы, фамилия

М.П.

## Выписка из Единого государственного реестра недвижимости об объекте недвижимости

**Сведения о характеристиках объекта недвижимости**

На основании запроса от 12.03.2020 г., поступившего на рассмотрение 14.03.2020 г., сообщаем, что согласно записям Единого государственного реестра недвижимости:

<b>Земельный участок</b>			
(вид объекта недвижимости)			
Лист № ___ Раздела <b>1</b>	Всего листов раздела <b>1</b> : ___	Всего разделов: ___	Всего листов выписки: ___
<b>14.03.2020 № 99/2020/319304234</b>			
Кадастровый номер:		<b>59:32:2170001:231</b>	

Номер кадастрового квартала:	59:32:2170001
Дата присвоения кадастрового номера:	24.08.2015
Ранее присвоенный государственный учетный номер:	данные отсутствуют
Адрес:	Пермский край, Пермский район, Фроловское с/п, д.Липаки, ул.Лесная
Площадь:	2004 +/- 9кв. м
Кадастровая стоимость, руб.:	1006188.36
Кадастровые номера расположенных в пределах земельного участка объектов недвижимости:	59:00:0000000:7856, 59:32:2170001:230
Кадастровые номера объектов недвижимости, из которых образован объект недвижимости:	данные отсутствуют
Кадастровые номера образованных объектов недвижимости:	данные отсутствуют
Сведения о включении объекта недвижимости в состав предприятия как имущественного комплекса:	

Государственный регистратор		ФГИС ЕГРН
полное наименование должности	подпись	инициалы, фамилия

М.П.

Выписка из Единого государственного реестра недвижимости об объекте недвижимости  
**Сведения о характеристиках объекта недвижимости**

<b>Земельный участок</b>			
(вид объекта недвижимости)			
Лист № ___ Раздела <b>1</b>	Всего листов раздела <b>1</b> : ___	Всего разделов: ___	Всего листов выписки: ___
<b>14.03.2020 № 99/2020/319304234</b>			
Кадастровый номер:		<b>59:32:2170001:231</b>	

Категория земель:	Земли населённых пунктов
Виды разрешенного использования:	под объекты транспорта Автомобильного
Сведения о кадастровом инженере:	Акманаева Юлия Дамилевна №59-11-202
Сведения о лесах, водных объектах и об иных природных объектах, расположенных в пределах земельного участка:	данные отсутствуют
Сведения о том, что земельный участок полностью или частично расположен в границах зоны с особыми условиями использования территории или территории объекта культурного наследия	данные отсутствуют
Сведения о том, что земельный участок расположен в границах особой экономической зоны, территории опережающего социально-экономического развития, зоны территориального развития в Российской Федерации, игровой зоны:	данные отсутствуют
Сведения о том, что земельный участок расположен в границах особо охраняемой природной территории, охотничьих угодий, лесничеств, лесопарков:	данные отсутствуют
Сведения о результатах проведения государственного земельного надзора:	данные отсутствуют
Сведения о расположении земельного участка в границах территории, в отношении которой утвержден проект межевания территории:	данные отсутствуют

Государственный регистратор		ФГИС ЕГРН
полное наименование должности	подпись	инициалы, фамилия

М.П.

## Выписка из Единого государственного реестра недвижимости об объекте недвижимости

## Сведения о характеристиках объекта недвижимости

<b>Земельный участок</b>			
(вид объекта недвижимости)			
Лист № ___ Раздела <b>1</b>	Всего листов раздела <b>1</b> : ___	Всего разделов: ___	Всего листов выписки: ___
<b>14.03.2020 № 99/2020/319304234</b>			
Кадастровый номер:		<b>59:32:2170001:231</b>	

Условный номер земельного участка:	данные отсутствуют
Сведения о принятии акта и (или) заключении договора, предусматривающих предоставление в соответствии с земельным законодательством исполнительным органом государственной власти или органом местного самоуправления находящегося в государственной или муниципальной собственности земельного участка для строительства наемного дома социального использования или наемного дома коммерческого использования:	данные отсутствуют
Сведения о том, что земельный участок или земельные участки образованы на основании решения об изъятии земельного участка и (или) расположенного на нем объекта недвижимости для государственных или муниципальных нужд:	данные отсутствуют
Сведения о том, что земельный участок образован из земель или земельного участка, государственная собственность на которые не разграничена:	данные отсутствуют
Сведения о наличии земельного спора о местоположении границ земельных участков:	данные отсутствуют
Статус записи об объекте недвижимости:	Сведения об объекте недвижимости имеют статус "актуальные"
Особые отметки:	Сведения о видах разрешенного использования имеют статус «Актуальные незасвидетельствованные». Право (ограничение права, обременение объекта недвижимости) зарегистрировано на данный объект недвижимости с видами разрешенного использования отсутствует. Сведения необходимые для заполнения раздела 3 отсутствуют. Сведения необходимые для заполнения раздела 3.1 отсутствуют. Сведения необходимые для заполнения раздела 3.2 отсутствуют. Сведения необходимые для заполнения раздела 4 отсутствуют. Граница земельного участка не установлена в соответствии с требованиями земельного законодательства
Получатель выписки:	Трясцина Татьяна Александровна

Государственный регистратор		ФГИС ЕГРН
полное наименование должности	подпись	инициалы, фамилия



Выписка из Единого государственного реестра недвижимости об объекте недвижимости  
Сведения о зарегистрированных правах

<b>Земельный участок</b>	
<small>(вид объекта недвижимости)</small>	
Лист № ___ Раздела <b>2</b>	Всего листов раздела <b>2</b> : ___
Всего разделов: ___	Всего листов выписки: ___
<b>14.03.2020 № 99/2020/319304234</b>	
Кадастровый номер:	<b>59:32:2170001:231</b>
1. Правообладатель (правообладатели):	1.1. Муниципальное Образование "Фроловское сельское поселение"
2. Вид, номер и дата государственной регистрации права:	2.1. Собственность, № 59-59/014-59/999/001/2016-11585/1 от 18.11.2016
3. Ограничение прав и обременение объекта недвижимости:	не зарегистрировано
4. Договоры участия в долевом строительстве:	данные отсутствуют
5. Заявленные в судебном порядке права требования:	данные отсутствуют
6. Сведения о возражении в отношении зарегистрированного права:	данные отсутствуют
7. Сведения о наличии решения об изъятии объекта недвижимости для государственных и муниципальных нужд:	данные отсутствуют
8. Сведения о невозможности государственной регистрации без личного участия правообладателя или его законного представителя:	
9. Правопритязания и сведения о наличии поступивших, но не рассмотренных заявлений о проведении государственной регистрации права (перехода, прекращения права), ограничения права или обременения объекта недвижимости, сделки в отношении объекта недвижимости:	данные отсутствуют
10. Сведения об осуществлении государственной регистрации сделки, права, ограничения права без необходимого в силу закона согласия третьего лица, органа:	данные отсутствуют
11. Сведения о невозможности государственной регистрации перехода, прекращения, ограничения права на земельный участок из земель сельскохозяйственного назначения:	

Государственный регистратор		ФГИС ЕГРН
полное наименование должности	подпись	инициалы, фамилия

М.П.

Выписка из Единого государственного реестра недвижимости об объекте недвижимости  
Сведения о частях земельного участка

<b>Земельный участок</b>			
(вид объекта недвижимости)			
Лист № ___ Раздела <b>4.1</b>	Всего листов раздела <b>4.1</b> : ___	Всего разделов: ___	Всего листов выписки: ___
<b>14.03.2020 № 99/2020/319304234</b>			
Кадастровый номер:		<b>59:32:2170001:231</b>	

Учетный номер части	Площадь (м <sup>2</sup> )	Содержание ограничения в использовании или ограничения права на объект недвижимости или обременения объекта недвижимости
1	2	3
1	386	Иные ограничения (обременения) прав, срок действия: 09.06.2018
1	386	Иные ограничения (обременения) прав, 59.32.2.938
2	0	Ограничения прав на земельный участок, предусмотренные статьями 56, 56.1 Земельного кодекса Российской Федерации, "О ПОРЯДКЕ УСТАНОВЛЕНИЯ ОХРАННЫХ ЗОН ОБЪЕКТОВ ЭЛЕКТРОСЕТЕВОГО ХОЗЯЙСТВА И ОСОБЫХ УСЛОВИЙ ИСПОЛЬЗОВАНИЯ ЗЕМЕЛЬНЫХ УЧАСТКОВ, РАСПОЛОЖЕННЫХ В ГРАНИЦАХ ТАКИХ ЗОН" № 160 от 24.02.2009, срок действия: 03.07.2019
данные отсутствуют	весь	Ограничения прав на земельный участок, предусмотренные статьями 56, 56.1 Земельного кодекса Российской Федерации, Постановление "Об утверждении Федеральных правил использования воздушного пространства Российской Федерации" № 138 от 11.03.2010, срок действия: 27.04.2015
данные отсутствуют	весь	Иные ограничения (обременения) прав, срок действия: 09.06.2018

Государственный регистратор		ФГИС ЕГРН
полное наименование должности	подпись	инициалы, фамилия

М.П.

Выписка из Единого государственного реестра недвижимости об объекте недвижимости  
**Сведения о характеристиках объекта недвижимости**

На основании запроса от 17.03.2020 г., поступившего на рассмотрение 18.03.2020 г., сообщаем, что согласно записям Единого государственного реестра недвижимости:

<b>Земельный участок</b>			
(вид объекта недвижимости)			
Лист № ___ Раздела <b>1</b>	Всего листов раздела <b>1</b> : ___	Всего разделов: ___	Всего листов выписки: ___
<b>18.03.2020 № 99/2020/320113589</b>			
Кадастровый номер:		<b>59:32:3430001:827</b>	

Номер кадастрового квартала:	59:32:3430001
Дата присвоения кадастрового номера:	09.10.2012
Ранее присвоенный государственный учетный номер:	данные отсутствуют
Адрес:	Пермский край, Пермский район, Фроловское с/п, с.Фролы, Участок 2, 3
Площадь:	201952 +/- 91 кв. м
Кадастровая стоимость, руб.:	54325088
Кадастровые номера расположенных в пределах земельного участка объектов недвижимости:	59:00:0000000:7856
Кадастровые номера объектов недвижимости, из которых образован объект недвижимости:	59:32:3430001:302, 59:32:3430001:822
Кадастровые номера образованных объектов недвижимости:	данные отсутствуют
Сведения о включении объекта недвижимости в состав предприятия как имущественного комплекса:	

Государственный регистратор		ФГИС ЕГРН
полное наименование должности	подпись	инициалы, фамилия

М.П.

Выписка из Единого государственного реестра недвижимости об объекте недвижимости  
**Сведения о характеристиках объекта недвижимости**

<b>Земельный участок</b>			
<small>(вид объекта недвижимости)</small>			
Лист № ___ Раздела <b>1</b>	Всего листов раздела <b>1</b> : ___	Всего разделов: ___	Всего листов выписки: ___
<b>18.03.2020.№ 99/2020/320113589</b>			
Кадастровый номер:		<b>59:32:3430001:827</b>	

Категория земель:	Земли промышленности, энергетики, транспорта, связи, радиовещания, телевидения, информатики, земли для обеспечения космической деятельности, земли обороны, безопасности и земли иного специального назначения
Виды разрешенного использования:	Под размещение предприятия по производству пищевых продуктов
Сведения о кадастровом инженере:	Хуснадинов Ренат Рашидович №59-10-59, ООО "ПКЦ"
Сведения о лесах, водных объектах и об иных природных объектах, расположенных в пределах земельного участка:	данные отсутствуют
Сведения о том, что земельный участок полностью или частично расположен в границах зоны с особыми условиями использования территории или территории объекта культурного наследия	данные отсутствуют
Сведения о том, что земельный участок расположен в границах особой экономической зоны, территории опережающего социально-экономического развития, зоны территориального развития в Российской Федерации, игровой зоны:	данные отсутствуют
Сведения о том, что земельный участок расположен в границах особо охраняемой природной территории, охотничьих угодий, лесничеств, лесопарков:	данные отсутствуют
Сведения о результатах проведения государственного земельного надзора:	данные отсутствуют
Сведения о расположении земельного участка в границах территории, в отношении которой утвержден проект межевания территории:	данные отсутствуют

Государственный регистратор		ФГИС ЕГРН
полное наименование должности	подпись	инициалы, фамилия

М.П.

Выписка из Единого государственного реестра недвижимости об объекте недвижимости  
Сведения о характеристиках объекта недвижимости

<b>Земельный участок</b>			
(вид объекта недвижимости)			
Лист № ___ Раздела <b>1</b>	Всего листов раздела <b>1</b> : ___	Всего разделов: ___	Всего листов выписки: ___
<b>18.03.2020.№ 99/2020/320113589</b>			
Кадастровый номер:		<b>59:32:3430001:827</b>	

Условный номер земельного участка:	данные отсутствуют
Сведения о принятии акта и (или) заключении договора, предусматривающих предоставление в соответствии с земельным законодательством исполнительным органом государственной власти или органом местного самоуправления находящегося в государственной или муниципальной собственности земельного участка для строительства наемного дома социального использования или наемного дома коммерческого использования:	данные отсутствуют
Сведения о том, что земельный участок или земельные участки образованы на основании решения об изъятии земельного участка и (или) расположенного на нем объекта недвижимости для государственных или муниципальных нужд:	данные отсутствуют
Сведения о том, что земельный участок образован из земель или земельного участка, государственная собственность на которые не разграничена:	данные отсутствуют
Сведения о наличии земельного спора о местоположении границ земельных участков:	данные отсутствуют
Статус записи об объекте недвижимости:	Сведения об объекте недвижимости имеют статус "актуальные"
Особые отметки:	Для данного земельного участка обеспечен доступ посредством земельного участка (земельных участков) с кадастровым номером (кадастровыми номерами) земли общего пользования. Сведения о видах разрешенного использования имеют статус «Актуальные незасвидетельствованные». Право (ограничение права, обременение объекта недвижимости) зарегистрировано на данный объект недвижимости с видами разрешенного использования отсутствует. Сведения необходимые для заполнения раздела 3 отсутствуют. Сведения необходимые для заполнения раздела 3.1 отсутствуют. Сведения необходимые для заполнения раздела 3.2 отсутствуют. Сведения необходимые для заполнения раздела 4 отсутствуют. Граница земельного участка не установлена в соответствии с требованиями земельного законодательства
Получатель выписки:	Трясцина Татьяна Александровна

Государственный регистратор		ФГИС ЕГРН
полное наименование должности	подпись	инициалы, фамилия

Выписка из Единого государственного реестра недвижимости об объекте недвижимости  
Сведения о зарегистрированных правах

<b>Земельный участок</b>		
(вид объекта недвижимости)		
Лист № ___ Раздела <b>2</b>	Всего листов раздела <b>2</b> : ___	Всего разделов: ___ Всего листов выписки: ___
<b>18.03.2020 № 99/2020/320113589</b>		
Кадастровый номер:		<b>59:32:3430001:827</b>
1.	Правообладатель (правообладатели):	1.1. Общество с ограниченной ответственностью "САНФРУТ-Трейд", ИНН: 5905024092
2.	Вид, номер и дата государственной регистрации права:	2.1. Собственность, № 59-59-14/093/2012-183 от 19.10.2012
3.	Ограничение прав и обременение объекта недвижимости:	не зарегистрировано
4.	Договоры участия в долевом строительстве:	данные отсутствуют
5.	Заявленные в судебном порядке права требования:	данные отсутствуют
6.	Сведения о возражении в отношении зарегистрированного права:	данные отсутствуют
7.	Сведения о наличии решения об изъятии объекта недвижимости для государственных и муниципальных нужд:	данные отсутствуют
8.	Сведения о невозможности государственной регистрации без личного участия правообладателя или его законного представителя:	
9.	Правопритязания и сведения о наличии поступивших, но не рассмотренных заявлений о проведении государственной регистрации права (перехода, прекращения права), ограничения права или обременения объекта недвижимости, сделки в отношении объекта недвижимости:	данные отсутствуют
10.	Сведения об осуществлении государственной регистрации сделки, права, ограничения права без необходимого в силу закона согласия третьего лица, органа:	данные отсутствуют
11.	Сведения о невозможности государственной регистрации перехода, прекращения, ограничения права на земельный участок из земель сельскохозяйственного назначения:	
Государственный регистратор		ФГИС ЕГРН
полное наименование должности		инициалы, фамилия
		подпись

М.П.

Выписка из Единого государственного реестра недвижимости об объекте недвижимости  
Сведения о частях земельного участка

<b>Земельный участок</b>			
(вид объекта недвижимости)			
Лист № __ Раздела <b>4.1</b>	Всего листов раздела <b>4.1</b> : __	Всего разделов: __	Всего листов выписки: __
<b>18.03.2020 № 99/2020/320113589</b>			
Кадастровый номер:		<b>59:32:3430001:827</b>	

Учетный номер части	Площадь (м <sup>2</sup> )	Содержание ограничения в использовании или ограничения права на объект недвижимости или обременения объекта недвижимости
1	2	3
1	40878	Ограничения прав на земельный участок, предусмотренные статьями 56, 56.1 Земельного кодекса Российской Федерации, 59.32.2.370, О порядке установления охранных зон объектов электросетевого хозяйства и особых условий использования земельных участков, расположенных в границах таких зон № 160 от 24.02.2009
2	5363	Ограничения прав на земельный участок, предусмотренные статьями 56, 56.1 Земельного кодекса Российской Федерации, 59.32.2.189, О порядке установления охранных зон объектов электросетевого хозяйства и особых условий использования земельных участков, расположенных в границах таких зон № 160 от 24.02.2009
данные отсутствуют	весь	Ограничения прав на земельный участок, предусмотренные статьями 56, 56.1 Земельного кодекса Российской Федерации, 59.32.2.857, Постановление "Об утверждении Федеральных правил использования воздушного пространства Российской Федерации" № 138 от 11.03.2010, срок действия: 27.04.2015

Государственный регистратор		ФГИС ЕГРН
полное наименование должности	подпись	инициалы, фамилия

М.П.

## Выписка из Единого государственного реестра недвижимости об объекте недвижимости

**Сведения о характеристиках объекта недвижимости**

На основании запроса от 12.03.2020 г., поступившего на рассмотрение 14.03.2020 г., сообщаем, что согласно записям Единого государственного реестра недвижимости:

<b>Земельный участок</b>			
(вид объекта недвижимости)			
Лист № ___ Раздела <b>1</b>	Всего листов раздела <b>1</b> : ___	Всего разделов: ___	Всего листов выписки: ___
<b>14.03.2020 № 99/2020/319322202</b>			
Кадастровый номер:		<b>59:32:0000000:13162</b>	

Номер кадастрового квартала:	59:32:0000000
Дата присвоения кадастрового номера:	23.03.2015
Ранее присвоенный государственный учетный номер:	данные отсутствуют
Адрес:	Пермский край, Пермский р-н, Фроловское с/п, д. Замараево, ул. Дорожная
Площадь:	3777 +/- 35 кв. м
Кадастровая стоимость, руб.:	1810168.95
Кадастровые номера расположенных в пределах земельного участка объектов недвижимости:	59:00:0000000:7856
Кадастровые номера объектов недвижимости, из которых образован объект недвижимости:	данные отсутствуют
Кадастровые номера образованных объектов недвижимости:	данные отсутствуют
Сведения о включении объекта недвижимости в состав предприятия как имущественного комплекса:	

Государственный регистратор		ФГИС ЕГРН
полное наименование должности	подпись	инициалы, фамилия

М.П.



Выписка из Единого государственного реестра недвижимости об объекте недвижимости  
**Сведения о характеристиках объекта недвижимости**

<b>Земельный участок</b>			
<small>(вид объекта недвижимости)</small>			
Лист № ___ Раздела <b>1</b>	Всего листов раздела <b>1</b> : ___	Всего разделов: ___	Всего листов выписки: ___
<b>14.03.2020 № 99/2020/319322202</b>			
Кадастровый номер:		<b>59:32:0000000:13162</b>	

Категория земель:	Земли населённых пунктов
Виды разрешенного использования:	под объекты транспорта автомобильного
Сведения о кадастровом инженере:	Копецкая Анастасия Игоревна №59-13-795
Сведения о лесах, водных объектах и об иных природных объектах, расположенных в пределах земельного участка:	данные отсутствуют
Сведения о том, что земельный участок полностью или частично расположен в границах зоны с особыми условиями использования территории или территории объекта культурного наследия	данные отсутствуют
Сведения о том, что земельный участок расположен в границах особой экономической зоны, территории опережающего социально-экономического развития, зоны территориального развития в Российской Федерации, игровой зоны:	данные отсутствуют
Сведения о том, что земельный участок расположен в границах особо охраняемой природной территории, охотничьих угодий, лесничеств, лесопарков:	данные отсутствуют
Сведения о результатах проведения государственного земельного надзора:	данные отсутствуют
Сведения о расположении земельного участка в границах территории, в отношении которой утвержден проект межевания территории:	данные отсутствуют

Государственный регистратор		ФГИС ЕГРН
полное наименование должности	подпись	инициалы, фамилия

М.П.

Выписка из Единого государственного реестра недвижимости об объекте недвижимости  
**Сведения о характеристиках объекта недвижимости**

<b>Земельный участок</b>			
(вид объекта недвижимости)			
Лист № ___ Раздела <b>1</b>	Всего листов раздела <b>1</b> : ___	Всего разделов: ___	Всего листов выписки: ___
<b>14.03.2020 № 99/2020/319322202</b>			
Кадастровый номер:		<b>59:32:0000000:13162</b>	

Условный номер земельного участка:	данные отсутствуют
Сведения о принятии акта и (или) заключении договора, предусматривающих предоставление в соответствии с земельным законодательством исполнительным органом государственной власти или органом местного самоуправления находящегося в государственной или муниципальной собственности земельного участка для строительства наемного дома социального использования или наемного дома коммерческого использования:	данные отсутствуют
Сведения о том, что земельный участок или земельные участки образованы на основании решения об изъятии земельного участка и (или) расположенного на нем объекта недвижимости для государственных или муниципальных нужд:	данные отсутствуют
Сведения о том, что земельный участок образован из земель или земельного участка, государственная собственность на которые не разграничена:	данные отсутствуют
Сведения о наличии земельного спора о местоположении границ земельных участков:	данные отсутствуют
Статус записи об объекте недвижимости:	Сведения об объекте недвижимости имеют статус "актуальные"
Особые отметки:	Сведения о видах разрешенного использования имеют статус «Актуальные незасвидетельствованные». Право (ограничение права, обременение объекта недвижимости) зарегистрировано на данный объект недвижимости с видами разрешенного использования отсутствует. Сведения необходимые для заполнения раздела 3 отсутствуют. Сведения необходимые для заполнения раздела 3.1 отсутствуют. Сведения необходимые для заполнения раздела 3.2 отсутствуют. Сведения необходимые для заполнения раздела 4 отсутствуют. Граница земельного участка не установлена в соответствии с требованиями земельного законодательства
Получатель выписки:	Трясцина Татьяна Александровна

Государственный регистратор		ФГИС ЕГРН
полное наименование должности	подпись	инициалы, фамилия

Выписка из Единого государственного реестра недвижимости об объекте недвижимости  
Сведения о зарегистрированных правах

<b>Земельный участок</b>	
(вид объекта недвижимости)	
Лист № ___ Раздела <b>2</b>	Всего листов раздела <b>2</b> : ___
Всего разделов: ___	Всего листов выписки: ___
<b>14.03.2020 № 99/2020/319322202</b>	
Кадастровый номер:	<b>59:32:0000000:13162</b>
1. Правообладатель (правообладатели):	1.1. Муниципальное Образование "Фроловское сельское поселение"
2. Вид, номер и дата государственной регистрации права:	2.1. Собственность, № 59-59/014-59/014/101/2015-1163/1 от 09.04.2015
3. Ограничение прав и обременение объекта недвижимости:	не зарегистрировано
4. Договоры участия в долевом строительстве:	данные отсутствуют
5. Заявленные в судебном порядке права требования:	данные отсутствуют
6. Сведения о возражении в отношении зарегистрированного права:	данные отсутствуют
7. Сведения о наличии решения об изъятии объекта недвижимости для государственных и муниципальных нужд:	данные отсутствуют
8. Сведения о невозможности государственной регистрации без личного участия правообладателя или его законного представителя:	
9. Правопритязания и сведения о наличии поступивших, но не рассмотренных заявлений о проведении государственной регистрации права (перехода, прекращения права), ограничения права или обременения объекта недвижимости, сделки в отношении объекта недвижимости:	данные отсутствуют
10. Сведения об осуществлении государственной регистрации сделки, права, ограничения права без необходимого в силу закона согласия третьего лица, органа:	данные отсутствуют
11. Сведения о невозможности государственной регистрации перехода, прекращения, ограничения права на земельный участок из земель сельскохозяйственного назначения:	

Государственный регистратор		ФГИС ЕГРН
полное наименование должности	подпись	инициалы, фамилия

М.П.

Выписка из Единого государственного реестра недвижимости об объекте недвижимости  
Сведения о частях земельного участка

<b>Земельный участок</b>			
(вид объекта недвижимости)			
Лист № __ Раздела <b>4.1</b>	Всего листов раздела <b>4.1</b> : __	Всего разделов: __	Всего листов выписки: __
<b>14.03.2020 № 99/2020/319322202</b>			
Кадастровый номер:		<b>59:32:0000000:13162</b>	

Учетный номер части	Площадь (м <sup>2</sup> )	Содержание ограничения в использовании или ограничения права на объект недвижимости или обременения объекта недвижимости
1	2	3
1	271	Ограничения прав на земельный участок, предусмотренные статьями 56, 56.1 Земельного кодекса Российской Федерации, 59.32.2.184
данные отсутствуют	весь	Ограничения прав на земельный участок, предусмотренные статьями 56, 56.1 Земельного кодекса Российской Федерации, 59.32.2.857, Постановление "Об утверждении Федеральных правил использования воздушного пространства Российской Федерации" № 138 от 11.03.2010, срок действия: 27.04.2015

Государственный регистратор		ФГИС ЕГРН
полное наименование должности	подпись	инициалы, фамилия

М.П.

## Выписка из Единого государственного реестра недвижимости об объекте недвижимости

**Сведения о характеристиках объекта недвижимости**

На основании запроса от 12.03.2020 г., поступившего на рассмотрение 13.03.2020 г., сообщаем, что согласно записям Единого государственного реестра недвижимости:

<b>Земельный участок</b>			
(вид объекта недвижимости)			
Лист № ___ Раздела <b>1</b>	Всего листов раздела <b>1</b> : ___	Всего разделов: ___	Всего листов выписки: ___
<b>13.03.2020 № 99/2020/318856562</b>			
Кадастровый номер:		<b>59:32:0000000:13347</b>	

Номер кадастрового квартала:	59:32:0000000
Дата присвоения кадастрового номера:	24.08.2015
Ранее присвоенный государственный учетный номер:	данные отсутствуют
Адрес:	установлено относительно ориентира, расположенного за пределами участка. Почтовый адрес ориентира: Пермский край, Пермский район, Фроловское с/п, д.Липаки, ул.Раздольная
Площадь:	5265 +/- 19 кв. м
Кадастровая стоимость, руб.:	2665332.93
Кадастровые номера расположенных в пределах земельного участка объектов недвижимости:	59:32:0000000:13297, 59:00:0000000:7856
Кадастровые номера объектов недвижимости, из которых образован объект недвижимости:	данные отсутствуют
Кадастровые номера образованных объектов недвижимости:	данные отсутствуют
Сведения о включении объекта недвижимости в состав предприятия как имущественного комплекса:	

Государственный регистратор		ФГИС ЕГРН
полное наименование должности	подпись	инициалы, фамилия

М.П.

Выписка из Единого государственного реестра недвижимости об объекте недвижимости  
**Сведения о характеристиках объекта недвижимости**

<b>Земельный участок</b>			
<small>(вид объекта недвижимости)</small>			
Лист № ____ Раздела <b>1</b>	Всего листов раздела <b>1</b> : ____	Всего разделов: ____	Всего листов выписки: ____
<b>13.03.2020 № 99/2020/318856562</b>			
Кадастровый номер:		<b>59:32:000000:13347</b>	

Категория земель:	Земли населённых пунктов
Виды разрешенного использования:	Для размещения автомобильных дорог и их конструктивных элементов
Сведения о кадастровом инженере:	Акманаева Юлия Дамилевна №59-11-202
Сведения о лесах, водных объектах и об иных природных объектах, расположенных в пределах земельного участка:	данные отсутствуют
Сведения о том, что земельный участок полностью или частично расположен в границах зоны с особыми условиями использования территории или территории объекта культурного наследия	данные отсутствуют
Сведения о том, что земельный участок расположен в границах особой экономической зоны, территории опережающего социально-экономического развития, зоны территориального развития в Российской Федерации, игровой зоны:	данные отсутствуют
Сведения о том, что земельный участок расположен в границах особо охраняемой природной территории, охотничьих угодий, лесничеств, лесопарков:	данные отсутствуют
Сведения о результатах проведения государственного земельного надзора:	данные отсутствуют
Сведения о расположении земельного участка в границах территории, в отношении которой утвержден проект межевания территории:	данные отсутствуют

Государственный регистратор		ФГИС ЕГРН
полное наименование должности	подпись	инициалы, фамилия

М.П.

Выписка из Единого государственного реестра недвижимости об объекте недвижимости  
Сведения о характеристиках объекта недвижимости

<b>Земельный участок</b>			
<small>(вид объекта недвижимости)</small>			
Лист № ___ Раздела <b>1</b>	Всего листов раздела <b>1</b> : ___	Всего разделов: ___	Всего листов выписки: ___
<b>13.03.2020 № 99/2020/318856562</b>			
Кадастровый номер:		<b>59:32:0000000:13347</b>	

Условный номер земельного участка:	данные отсутствуют
Сведения о принятии акта и (или) заключении договора, предусматривающих предоставление в соответствии с земельным законодательством исполнительным органом государственной власти или органом местного самоуправления находящегося в государственной или муниципальной собственности земельного участка для строительства наемного дома социального использования или наемного дома коммерческого использования:	данные отсутствуют
Сведения о том, что земельный участок или земельные участки образованы на основании решения об изъятии земельного участка и (или) расположенного на нем объекта недвижимости для государственных или муниципальных нужд:	данные отсутствуют
Сведения о том, что земельный участок образован из земель или земельного участка, государственная собственность на которые не разграничена:	данные отсутствуют
Сведения о наличии земельного спора о местоположении границ земельных участков:	данные отсутствуют
Статус записи об объекте недвижимости:	Сведения об объекте недвижимости имеют статус "актуальные"
Особые отметки:	Посредством данного земельного участка обеспечен доступ к земельному участку (земельным участкам) с кадастровым номером (кадастровыми номерами) 59:32:2170001:235. Сведения о видах разрешенного использования имеют статус «Актуальные незасвидетельствованные». Право (ограничение права, обременение объекта недвижимости) зарегистрировано на данный объект недвижимости с видами разрешенного использования отсутствует. Сведения необходимые для заполнения раздела 3 отсутствуют. Сведения необходимые для заполнения раздела 3.1 отсутствуют. Сведения необходимые для заполнения раздела 3.2 отсутствуют. Сведения необходимые для заполнения раздела 4 отсутствуют. Граница земельного участка не установлена в соответствии с требованиями земельного законодательства
Получатель выписки:	Трясцина Татьяна Александровна

Государственный регистратор		ФГИС ЕГРН
-----------------------------	--	-----------

Выписка из Единого государственного реестра недвижимости об объекте недвижимости  
Сведения о зарегистрированных правах

<b>Земельный участок</b>	
<small>(вид объекта недвижимости)</small>	
Лист № ___ Раздела <b>2</b>	Всего листов раздела <b>2</b> : ___
Всего разделов: ___	Всего листов выписки: ___
<b>13.03.2020 № 99/2020/318856562</b>	
Кадастровый номер:	<b>59:32:0000000:13347</b>
1. Правообладатель (правообладатели):	1.1. Муниципальное Образование "Фроловское сельское поселение"
2. Вид, номер и дата государственной регистрации права:	2.1. Собственность, № 59-59/014-59/999/001/2016-11599/1 от 18.11.2016
3. Ограничение прав и обременение объекта недвижимости:	не зарегистрировано
4. Договоры участия в долевом строительстве:	данные отсутствуют
5. Заявленные в судебном порядке права требования:	данные отсутствуют
6. Сведения о возражении в отношении зарегистрированного права:	данные отсутствуют
7. Сведения о наличии решения об изъятии объекта недвижимости для государственных и муниципальных нужд:	данные отсутствуют
8. Сведения о невозможности государственной регистрации без личного участия правообладателя или его законного представителя:	
9. Правопритязания и сведения о наличии поступивших, но не рассмотренных заявлений о проведении государственной регистрации права (перехода, прекращения права), ограничения права или обременения объекта недвижимости, сделки в отношении объекта недвижимости:	данные отсутствуют
10. Сведения об осуществлении государственной регистрации сделки, права, ограничения права без необходимого в силу закона согласия третьего лица, органа:	данные отсутствуют
11. Сведения о невозможности государственной регистрации перехода, прекращения, ограничения права на земельный участок из земель сельскохозяйственного назначения:	

Государственный регистратор		ФГИС ЕГРН
полное наименование должности	подпись	инициалы, фамилия

М.П.



Выписка из Единого государственного реестра недвижимости об объекте недвижимости  
Сведения о частях земельного участка

<b>Земельный участок</b>			
(вид объекта недвижимости)			
Лист № __ Раздела <b>4.1</b>	Всего листов раздела <b>4.1</b> : __	Всего разделов: __	Всего листов выписки: __
<b>13.03.2020 № 99/2020/318856562</b>			
Кадастровый номер:		<b>59:32:0000000:13347</b>	

Учетный номер части	Площадь (м <sup>2</sup> )	Содержание ограничения в использовании или ограничения права на объект недвижимости или обременения объекта недвижимости
1	2	3
1	2305	Иные ограничения (обременения) прав, 59.32.2.189
2	742	Иные ограничения (обременения) прав, 59.32.2.938
3	177	Ограничения прав на земельный участок, предусмотренные статьями 56, 56.1 Земельного кодекса Российской Федерации, 59.32.2.1497, Постановление "О порядке установления охранных зон объектов электросетевого хозяйства и особых условий использования земельных участков, расположенных в границах таких зон" № 160 от 24.02.2009
данные отсутствуют	весь	Иные ограничения (обременения) прав

Государственный регистратор		ФГИС ЕГРН
полное наименование должности	подпись	инициалы, фамилия

М.П.

## Выписка из Единого государственного реестра недвижимости об объекте недвижимости

**Сведения о характеристиках объекта недвижимости**

На основании запроса от 12.03.2020 г., поступившего на рассмотрение 13.03.2020 г., сообщаем, что согласно записям Единого государственного реестра недвижимости:

<b>Земельный участок</b>			
(вид объекта недвижимости)			
Лист № ___ Раздела <b>1</b>	Всего листов раздела <b>1</b> : ___	Всего разделов: ___	Всего листов выписки: ___
<b>13.03.2020 № 99/2020/318856446</b>			
Кадастровый номер:		<b>59:32:0000000:13346</b>	

Номер кадастрового квартала:	59:32:0000000
Дата присвоения кадастрового номера:	21.08.2015
Ранее присвоенный государственный учетный номер:	данные отсутствуют
Адрес:	установлено относительно ориентира, расположенного за пределами участка. Почтовый адрес ориентира: Пермский край, Пермский район, Фроловское с/п, д.Липаки, ул.Полевая
Площадь:	3327 +/- 25 кв. м
Кадастровая стоимость, руб.:	1654317.48
Кадастровые номера расположенных в пределах земельного участка объектов недвижимости:	59:32:0000000:13299, 59:00:0000000:7856
Кадастровые номера объектов недвижимости, из которых образован объект недвижимости:	данные отсутствуют
Кадастровые номера образованных объектов недвижимости:	данные отсутствуют
Сведения о включении объекта недвижимости в состав предприятия как имущественного комплекса:	

Государственный регистратор		ФГИС ЕГРН
полное наименование должности	подпись	инициалы, фамилия

М.П.

Выписка из Единого государственного реестра недвижимости об объекте недвижимости  
**Сведения о характеристиках объекта недвижимости**

<b>Земельный участок</b>			
<small>(вид объекта недвижимости)</small>			
Лист № ___ Раздела <b>1</b>	Всего листов раздела <b>1</b> : ___	Всего разделов: ___	Всего листов выписки: ___
<b>13.03.2020 № 99/2020/318856446</b>			
Кадастровый номер:		<b>59:32:0000000:13346</b>	

Категория земель:	Земли населённых пунктов
Виды разрешенного использования:	по объекты транспорта Автомобильного
Сведения о кадастровом инженере:	Акманаева Юлия Дамилевна №59-11-202
Сведения о лесах, водных объектах и об иных природных объектах, расположенных в пределах земельного участка:	данные отсутствуют
Сведения о том, что земельный участок полностью или частично расположен в границах зоны с особыми условиями использования территории или территории объекта культурного наследия	данные отсутствуют
Сведения о том, что земельный участок расположен в границах особой экономической зоны, территории опережающего социально-экономического развития, зоны территориального развития в Российской Федерации, игровой зоны:	данные отсутствуют
Сведения о том, что земельный участок расположен в границах особо охраняемой природной территории, охотничьих угодий, лесничеств, лесопарков:	данные отсутствуют
Сведения о результатах проведения государственного земельного надзора:	данные отсутствуют
Сведения о расположении земельного участка в границах территории, в отношении которой утвержден проект межевания территории:	данные отсутствуют

Государственный регистратор		ФГИС ЕГРН
полное наименование должности	подпись	инициалы, фамилия

М.П.

## Выписка из Единого государственного реестра недвижимости об объекте недвижимости

## Сведения о характеристиках объекта недвижимости

<b>Земельный участок</b>			
(вид объекта недвижимости)			
Лист № ___ Раздела <b>1</b>	Всего листов раздела <b>1</b> : ___	Всего разделов: ___	Всего листов выписки: ___
<b>13.03.2020 № 99/2020/318856446</b>			
Кадастровый номер:		<b>59:32:0000000:13346</b>	

Условный номер земельного участка:	данные отсутствуют
Сведения о принятии акта и (или) заключении договора, предусматривающих предоставление в соответствии с земельным законодательством исполнительным органом государственной власти или органом местного самоуправления находящегося в государственной или муниципальной собственности земельного участка для строительства наемного дома социального использования или наемного дома коммерческого использования:	данные отсутствуют
Сведения о том, что земельный участок или земельные участки образованы на основании решения об изъятии земельного участка и (или) расположенного на нем объекта недвижимости для государственных или муниципальных нужд:	данные отсутствуют
Сведения о том, что земельный участок образован из земель или земельного участка, государственная собственность на которые не разграничена:	данные отсутствуют
Сведения о наличии земельного спора о местоположении границ земельных участков:	данные отсутствуют
Статус записи об объекте недвижимости:	Сведения об объекте недвижимости имеют статус "актуальные"
Особые отметки:	Граница земельного участка не установлена в соответствии с требованиями земельного законодательства. Сведения о видах разрешенного использования имеют статус «Актуальные незасвидетельствованные». Право (ограничение права, обременение объекта недвижимости) зарегистрировано на данный объект недвижимости с видами разрешенного использования отсутствует. Сведения необходимые для заполнения раздела 3 отсутствуют. Сведения необходимые для заполнения раздела 3.1 отсутствуют. Сведения необходимые для заполнения раздела 3.2 отсутствуют. Сведения необходимые для заполнения раздела 4 отсутствуют.
Получатель выписки:	Трясцина Татьяна Александровна

Государственный регистратор		ФГИС ЕГРН
полное наименование должности	подпись	инициалы, фамилия

Выписка из Единого государственного реестра недвижимости об объекте недвижимости  
Сведения о зарегистрированных правах

<b>Земельный участок</b>	
<small>(вид объекта недвижимости)</small>	
Лист № ___ Раздела <b>2</b>	Всего листов раздела <b>2</b> : ___
Всего разделов: ___	Всего листов выписки: ___
<b>13.03.2020 № 99/2020/318856446</b>	
Кадастровый номер:	<b>59:32:0000000:13346</b>
1. Правообладатель (правообладатели):	1.1. Муниципальное Образование "Фроловское сельское поселение"
2. Вид, номер и дата государственной регистрации права:	2.1. Собственность, № 59-59/014-59/999/001/2016-11594/1 от 18.11.2016
3. Ограничение прав и обременение объекта недвижимости:	не зарегистрировано
4. Договоры участия в долевом строительстве:	данные отсутствуют
5. Заявленные в судебном порядке права требования:	данные отсутствуют
6. Сведения о возражении в отношении зарегистрированного права:	данные отсутствуют
7. Сведения о наличии решения об изъятии объекта недвижимости для государственных и муниципальных нужд:	данные отсутствуют
8. Сведения о невозможности государственной регистрации без личного участия правообладателя или его законного представителя:	
9. Правопритязания и сведения о наличии поступивших, но не рассмотренных заявлений о проведении государственной регистрации права (перехода, прекращения права), ограничения права или обременения объекта недвижимости, сделки в отношении объекта недвижимости:	данные отсутствуют
10. Сведения об осуществлении государственной регистрации сделки, права, ограничения права без необходимого в силу закона согласия третьего лица, органа:	данные отсутствуют
11. Сведения о невозможности государственной регистрации перехода, прекращения, ограничения права на земельный участок из земель сельскохозяйственного назначения:	

Государственный регистратор		ФГИС ЕГРН
полное наименование должности	подпись	инициалы, фамилия

М.П.

Выписка из Единого государственного реестра недвижимости об объекте недвижимости  
Сведения о частях земельного участка

<b>Земельный участок</b>			
(вид объекта недвижимости)			
Лист № ___ Раздела <b>4.1</b>	Всего листов раздела <b>4.1</b> : ___	Всего разделов: ___	Всего листов выписки: ___
<b>13.03.2020 № 99/2020/318856446</b>			
Кадастровый номер:		<b>59:32:0000000:13346</b>	

Учетный номер части	Площадь (м <sup>2</sup> )	Содержание ограничения в использовании или ограничения права на объект недвижимости или обременения объекта недвижимости
1	2	3
1	521	Иные ограничения (обременения) прав, срок действия: 20.06.2019
1	521	Иные ограничения (обременения) прав, 59.32.2.938
1	521	Иные ограничения (обременения) прав, срок действия: 20.06.2019
2	68	Иные ограничения (обременения) прав, срок действия: 20.06.2019
2	68	Иные ограничения (обременения) прав, 59.32.2.189
2	68	Иные ограничения (обременения) прав, срок действия: 20.06.2019
3	0	Ограничения прав на земельный участок, предусмотренные статьями 56, 56.1 Земельного кодекса Российской Федерации, "О ПОРЯДКЕ УСТАНОВЛЕНИЯ ОХРАННЫХ ЗОН ОБЪЕКТОВ ЭЛЕКТРОСЕТЕВОГО ХОЗЯЙСТВА И ОСОБЫХ УСЛОВИЙ ИСПОЛЬЗОВАНИЯ ЗЕМЕЛЬНЫХ УЧАСТКОВ, РАСПОЛОЖЕННЫХ В ГРАНИЦАХ ТАКИХ ЗОН" № 160 от 24.02.2009, срок действия: 03.07.2019
данные отсутствуют	весь	Иные ограничения (обременения) прав, срок действия: 20.06.2019

Государственный регистратор		ФГИС ЕГРН
полное наименование должности	подпись	инициалы, фамилия

М.П.

Выписка из Единого государственного реестра недвижимости об объекте недвижимости  
**Сведения о характеристиках объекта недвижимости**

На основании запроса от 17.03.2020 г., поступившего на рассмотрение 18.03.2020 г., сообщаем, что согласно записям Единого государственного реестра недвижимости:

<b>Земельный участок</b>			
(вид объекта недвижимости)			
Лист № ___ Раздела <b>1</b>	Всего листов раздела <b>1</b> : ___	Всего разделов: ___	Всего листов выписки: ___
<b>18.03.2020 № 99/2020/320113575</b>			
Кадастровый номер:		<b>59:32:0000000:6590</b>	

Номер кадастрового квартала:	59:32:0000000
Дата присвоения кадастрового номера:	13.01.1993
Ранее присвоенный государственный учетный номер:	данные отсутствуют
Адрес:	Пермский край, Пермский район
Площадь:	5625890 +/- 20646 кв. м
Кадастровая стоимость, руб.:	1263439.41
Кадастровые номера расположенных в пределах земельного участка объектов недвижимости:	данные отсутствуют
Кадастровые номера объектов недвижимости, из которых образован объект недвижимости:	данные отсутствуют
Кадастровые номера образованных объектов недвижимости:	данные отсутствуют
Сведения о включении объекта недвижимости в состав предприятия как имущественного комплекса:	

Государственный регистратор		ФГИС ЕГРН
полное наименование должности	подпись	инициалы, фамилия

М.П.

Выписка из Единого государственного реестра недвижимости об объекте недвижимости  
**Сведения о характеристиках объекта недвижимости**

<b>Земельный участок</b>			
(вид объекта недвижимости)			
Лист № ___ Раздела <b>1</b>	Всего листов раздела <b>1</b> : ___	Всего разделов: ___	Всего листов выписки: ___
<b>18.03.2020 № 99/2020/320113575</b>			
Кадастровый номер:		<b>59:32:0000000:6590</b>	

Категория земель:	Земли сельскохозяйственного назначения
Виды разрешенного использования:	Для учебной и научно-исследовательской работы
Сведения о кадастровом инженере:	Ткачева Екатерина Сергеевна №22-11-116
Сведения о лесах, водных объектах и об иных природных объектах, расположенных в пределах земельного участка:	данные отсутствуют
Сведения о том, что земельный участок полностью или частично расположен в границах зоны с особыми условиями использования территории или территории объекта культурного наследия	данные отсутствуют
Сведения о том, что земельный участок расположен в границах особой экономической зоны, территории опережающего социально-экономического развития, зоны территориального развития в Российской Федерации, игровой зоны:	данные отсутствуют
Сведения о том, что земельный участок расположен в границах особо охраняемой природной территории, охотничьих угодий, лесничеств, лесопарков:	данные отсутствуют
Сведения о результатах проведения государственного земельного надзора:	данные отсутствуют
Сведения о расположении земельного участка в границах территории, в отношении которой утвержден проект межевания территории:	данные отсутствуют

Государственный регистратор		ФГИС ЕГРН
полное наименование должности	подпись	инициалы, фамилия

М.П.



Выписка из Единого государственного реестра недвижимости об объекте недвижимости  
Сведения о характеристиках объекта недвижимости

<b>Земельный участок</b>			
(вид объекта недвижимости)			
Лист № ___ Раздела <b>1</b>	Всего листов раздела <b>1</b> : ___	Всего разделов: ___	Всего листов выписки: ___
<b>18.03.2020 № 99/2020/320113575</b>			
Кадастровый номер:		<b>59:32:0000000:6590</b>	

Условный номер земельного участка:	данные отсутствуют
Сведения о принятии акта и (или) заключении договора, предусматривающих предоставление в соответствии с земельным законодательством исполнительным органом государственной власти или органом местного самоуправления находящегося в государственной или муниципальной собственности земельного участка для строительства наемного дома социального использования или наемного дома коммерческого использования:	данные отсутствуют
Сведения о том, что земельный участок или земельные участки образованы на основании решения об изъятии земельного участка и (или) расположенного на нем объекта недвижимости для государственных или муниципальных нужд:	данные отсутствуют
Сведения о том, что земельный участок образован из земель или земельного участка, государственная собственность на которые не разграничена:	данные отсутствуют
Сведения о наличии земельного спора о местоположении границ земельных участков:	данные отсутствуют
Статус записи об объекте недвижимости:	Сведения об объекте недвижимости имеют статус "актуальные, ранее учтенные"
Особые отметки:	Сведения о категории земель, видах разрешенного использования имеют статус «Актуальные незасвидетельствованные». Право (ограничение права, обременение объекта недвижимости) зарегистрировано на данный объект недвижимости с категорией земель отсутствует, видами разрешенного использования отсутствует. Сведения необходимые для заполнения раздела 2 отсутствуют. Сведения необходимые для заполнения раздела 3 отсутствуют. Сведения необходимые для заполнения раздела 3.1 отсутствуют. Сведения необходимые для заполнения раздела 3.2 отсутствуют. Сведения необходимые для заполнения раздела 4 отсутствуют. Граница земельного участка не установлена в соответствии с требованиями земельного законодательства
Получатель выписки:	Трясцина Татьяна Александровна

Государственный регистратор		ФГИС ЕГРН
полное наименование должности	подпись	инициалы, фамилия

Выписка из Единого государственного реестра недвижимости об объекте недвижимости  
**Сведения о зарегистрированных правах**

Государственный регистратор		ФГИС ЕГРН
полное наименование должности	подпись	инициалы, фамилия

М.П.

## Выписка из Единого государственного реестра недвижимости об объекте недвижимости

**Сведения о характеристиках объекта недвижимости**

На основании запроса от 12.03.2020 г., поступившего на рассмотрение 12.03.2020 г., сообщаем, что согласно записям Единого государственного реестра недвижимости:

<b>Земельный участок</b>			
(вид объекта недвижимости)			
Лист № ___ Раздела <b>1</b>	Всего листов раздела <b>1</b> : ___	Всего разделов: ___	Всего листов выписки: ___
<b>12.03.2020 № 99/2020/318440878</b>			
Кадастровый номер:		<b>59:32:3430001:1003</b>	

Номер кадастрового квартала:	59:32:3430001
Дата присвоения кадастрового номера:	18.04.2014
Ранее присвоенный государственный учетный номер:	данные отсутствуют
Адрес:	Пермский край, Пермский район
Площадь:	61101 +/- 178 кв. м
Кадастровая стоимость, руб.:	808366.23
Кадастровые номера расположенных в пределах земельного участка объектов недвижимости:	59:00:0000000:7856
Кадастровые номера объектов недвижимости, из которых образован объект недвижимости:	59:32:0000000:5
Кадастровые номера образованных объектов недвижимости:	59:32:3430001:2237
Сведения о включении объекта недвижимости в состав предприятия как имущественного комплекса:	

Государственный регистратор		ФГИС ЕГРН
полное наименование должности	подпись	инициалы, фамилия

М.П.

Выписка из Единого государственного реестра недвижимости об объекте недвижимости  
**Сведения о характеристиках объекта недвижимости**

<b>Земельный участок</b>			
<small>(вид объекта недвижимости)</small>			
Лист № ___ Раздела <b>1</b>	Всего листов раздела <b>1</b> : ___	Всего разделов: ___	Всего листов выписки: ___
<b>12.03.2020 № 99/2020/318440878</b>			
Кадастровый номер:		<b>59:32:3430001:1003</b>	

Категория земель:	Земли промышленности, энергетики, транспорта, связи, радиовещания, телевидения, информатики, земли для обеспечения космической деятельности, земли обороны, безопасности и земли иного специального назначения
Виды разрешенного использования:	для эксплуатации объектов автомобильного транспорта
Сведения о кадастровом инженере:	Хабибулина Наталья Наилевна №59-10-58
Сведения о лесах, водных объектах и об иных природных объектах, расположенных в пределах земельного участка:	данные отсутствуют
Сведения о том, что земельный участок полностью или частично расположен в границах зоны с особыми условиями использования территории или территории объекта культурного наследия	данные отсутствуют
Сведения о том, что земельный участок расположен в границах особой экономической зоны, территории опережающего социально-экономического развития, зоны территориального развития в Российской Федерации, игровой зоны:	данные отсутствуют
Сведения о том, что земельный участок расположен в границах особо охраняемой природной территории, охотничьих угодий, лесничеств, лесопарков:	данные отсутствуют
Сведения о результатах проведения государственного земельного надзора:	данные отсутствуют
Сведения о расположении земельного участка в границах территории, в отношении которой утвержден проект межевания территории:	данные отсутствуют

Государственный регистратор		ФГИС ЕГРН
полное наименование должности	подпись	инициалы, фамилия

М.П.

Выписка из Единого государственного реестра недвижимости об объекте недвижимости  
Сведения о характеристиках объекта недвижимости

<b>Земельный участок</b>			
(вид объекта недвижимости)			
Лист № ___ Раздела <b>1</b>	Всего листов раздела <b>1</b> : ___	Всего разделов: ___	Всего листов выписки: ___
<b>12.03.2020 № 99/2020/318440878</b>			
Кадастровый номер:		<b>59:32:3430001:1003</b>	

Условный номер земельного участка:	данные отсутствуют
Сведения о принятии акта и (или) заключении договора, предусматривающих предоставление в соответствии с земельным законодательством исполнительным органом государственной власти или органом местного самоуправления находящегося в государственной или муниципальной собственности земельного участка для строительства наемного дома социального использования или наемного дома коммерческого использования:	данные отсутствуют
Сведения о том, что земельный участок или земельные участки образованы на основании решения об изъятии земельного участка и (или) расположенного на нем объекта недвижимости для государственных или муниципальных нужд:	данные отсутствуют
Сведения о том, что земельный участок образован из земель или земельного участка, государственная собственность на которые не разграничена:	данные отсутствуют
Сведения о наличии земельного спора о местоположении границ земельных участков:	данные отсутствуют
Статус записи об объекте недвижимости:	Сведения об объекте недвижимости имеют статус "актуальные"
Особые отметки:	Для данного земельного участка обеспечен доступ посредством земельного участка (земельных участков) с кадастровым номером (кадастровыми номерами) Земли общего пользования. Сведения о видах разрешенного использования, площади имеют статус «Актуальные незасвидетельствованные». Право (ограничение права, обременение объекта недвижимости) зарегистрировано на данный объект недвижимости с видами разрешенного использования отсутствует, площадью 61096 кв.м. Сведения необходимые для заполнения раздела 3 отсутствуют. Сведения необходимые для заполнения раздела 3.1 отсутствуют. Сведения необходимые для заполнения раздела 3.2 отсутствуют. Сведения необходимые для заполнения раздела 4 отсутствуют. Граница земельного участка не установлена в соответствии с требованиями земельного законодательства
Получатель выписки:	Трясцина Татьяна Александровна

Государственный регистратор		ФГИС ЕГРН
-----------------------------	--	-----------

Выписка из Единого государственного реестра недвижимости об объекте недвижимости  
Сведения о зарегистрированных правах

<b>Земельный участок</b>	
<small>(вид объекта недвижимости)</small>	
Лист № ___ Раздела <b>2</b>	Всего листов раздела <b>2</b> : ___
Всего разделов: ___	Всего листов выписки: ___
<b>12.03.2020 № 99/2020/318440878</b>	
Кадастровый номер:	<b>59:32:3430001:1003</b>
1. Правообладатель (правообладатели):	1.1. Муниципальное образование "Пермский муниципальный район"
2. Вид, номер и дата государственной регистрации права:	2.1. Собственность, № 59-59/014-59/023/221/2016-80/1 от 05.02.2016
3. Ограничение прав и обременение объекта недвижимости:	не зарегистрировано
4. Договоры участия в долевом строительстве:	данные отсутствуют
5. Заявленные в судебном порядке права требования:	данные отсутствуют
6. Сведения о возражении в отношении зарегистрированного права:	данные отсутствуют
7. Сведения о наличии решения об изъятии объекта недвижимости для государственных и муниципальных нужд:	данные отсутствуют
8. Сведения о невозможности государственной регистрации без личного участия правообладателя или его законного представителя:	
9. Правопритязания и сведения о наличии поступивших, но не рассмотренных заявлений о проведении государственной регистрации права (перехода, прекращения права), ограничения права или обременения объекта недвижимости, сделки в отношении объекта недвижимости:	данные отсутствуют
10. Сведения об осуществлении государственной регистрации сделки, права, ограничения права без необходимого в силу закона согласия третьего лица, органа:	данные отсутствуют
11. Сведения о невозможности государственной регистрации перехода, прекращения, ограничения права на земельный участок из земель сельскохозяйственного назначения:	

Государственный регистратор		ФГИС ЕГРН
полное наименование должности	подпись	инициалы, фамилия

М.П.

Выписка из Единого государственного реестра недвижимости об объекте недвижимости  
Сведения о частях земельного участка

<b>Земельный участок</b>			
(вид объекта недвижимости)			
Лист № ___ Раздела <b>4.1</b>	Всего листов раздела <b>4.1</b> : ___	Всего разделов: ___	Всего листов выписки: ___
<b>12.03.2020 № 99/2020/318440878</b>			
Кадастровый номер:		<b>59:32:3430001:1003</b>	

Учетный номер части	Площадь (м <sup>2</sup> )	Содержание ограничения в использовании или ограничения права на объект недвижимости или обременения объекта недвижимости
1	2	3
1	5291	Ограничения прав на земельный участок, предусмотренные статьями 56, 56.1 Земельного кодекса Российской Федерации, 59.24.2.329, Распоряжение Федерального дорожного агентства (Росавтодор) № 2421-р от 12.12.2014
2	10303	Ограничения прав на земельный участок, предусмотренные статьями 56, 56.1 Земельного кодекса Российской Федерации, 59.32.2.370, О порядке установления охранных зон объектов электросетевого хозяйства и особых условий использования земельных участков, расположенных в границах таких зон № 160 от 24.02.2009
3	263	Ограничения прав на земельный участок, предусмотренные статьями 56, 56.1 Земельного кодекса Российской Федерации, 59.00.2.18, Приказ «Об утверждении границ охранных зон газопроводов ЗАО «Газпром газораспределение Пермь» № СЭД-31-02-329 от 04.04.2012
4	8367	Ограничения прав на земельный участок, предусмотренные статьями 56, 56.1 Земельного кодекса Российской Федерации, 59.01.2.108, Постановление "О порядке установления охранных зон объектов электросетевого хозяйства и особых условий использования земельных участков, расположенных в границах таких зон" № 160 от 24.09.2009
5	200	Ограничения прав на земельный участок, предусмотренные статьями 56, 56.1 Земельного кодекса Российской Федерации, 59.32.2.51, Постановление "Об утверждении границы охранной зоны ВОЛС "Пермь-Екатеринбург" в границах Перимского муниципального района" № 244 от 26.01.2011
6	1114	Ограничения прав на земельный участок, предусмотренные статьями 56, 56.1 Земельного кодекса Российской Федерации, 59.32.2.181, «О порядке установления охранных зон объектов электросетевого хозяйства и особых условий использования земельных участков, расположенных в границах таких зон» № 160 от 24.02.2009
7	212	Ограничения прав на земельный участок, предусмотренные статьями 56, 56.1 Земельного кодекса Российской Федерации, 59.32.2.1000, Постановление "Об утверждении Правил охраны линий и сооружений связи" № 578 от 09.06.1995
8	14869	Ограничения прав на земельный участок, предусмотренные статьями 56, 56.1 Земельного кодекса Российской Федерации, 59.32.2.189, О порядке установления охранных зон объектов электросетевого хозяйства и особых условий использования земельных участков, расположенных в границах таких зон № 160 от 24.02.2009
9	8635	Ограничения прав на земельный участок, предусмотренные статьями 56, 56.1 Земельного кодекса Российской Федерации, 59.32.2.193, Постановление "О порядке установления

		охранных зон объектов электросетевого хозяйства и особых условий использования земельных участков, расположенных в границах таких зон" № 160 от 24.02.2009
10	8635	Ограничения прав на земельный участок, предусмотренные статьями 56, 56.1 Земельного кодекса Российской Федерации, 59.32.2.194, Постановление "О порядке установления охранных зон объектов электросетевого хозяйства и особых условий использования земельных участков, расположенных в границах таких зон" № 160 от 24.02.2009
11	212	Ограничения прав на земельный участок, предусмотренные статьями 56, 56.1 Земельного кодекса Российской Федерации, 59.32.2.1001, Постановление "Об утверждении Правил охраны линий и сооружений связи" № 578 от 09.06.1995
12	230	Ограничения прав на земельный участок, предусмотренные статьями 56, 56.1 Земельного кодекса Российской Федерации, 59.01.2.3024, "Об утверждении Правил охраны линий и сооружений связи Российской Федерации" № 578 от 09.06.1995
данные отсутствуют	весь	Ограничения прав на земельный участок, предусмотренные статьями 56, 56.1 Земельного кодекса Российской Федерации, 59.32.2.857, Постановление "Об утверждении Федеральных правил использования воздушного пространства Российской Федерации" № 138 от 11.03.2010, срок действия: 27.04.2015

Государственный регистратор		ФГИС ЕГРН
полное наименование должности	подпись	инициалы, фамилия

М.П.