

Схема предполагаемых к использованию земель или части земельного участка

Объект: Газопровод давлением до 1,2 Мпа, для размещения которого не требуется разрешения на строительство

Местоположение: расположенным рядом с домом, по адресу: Пермский край, Пермский район, с. Фролы, ул.Новая, 14

Каталог координат, м

Площадь земель или части земельного участка, кв.м.: 246







Категория земель: земли населенных пунктов

Вид разрешенного использования: -

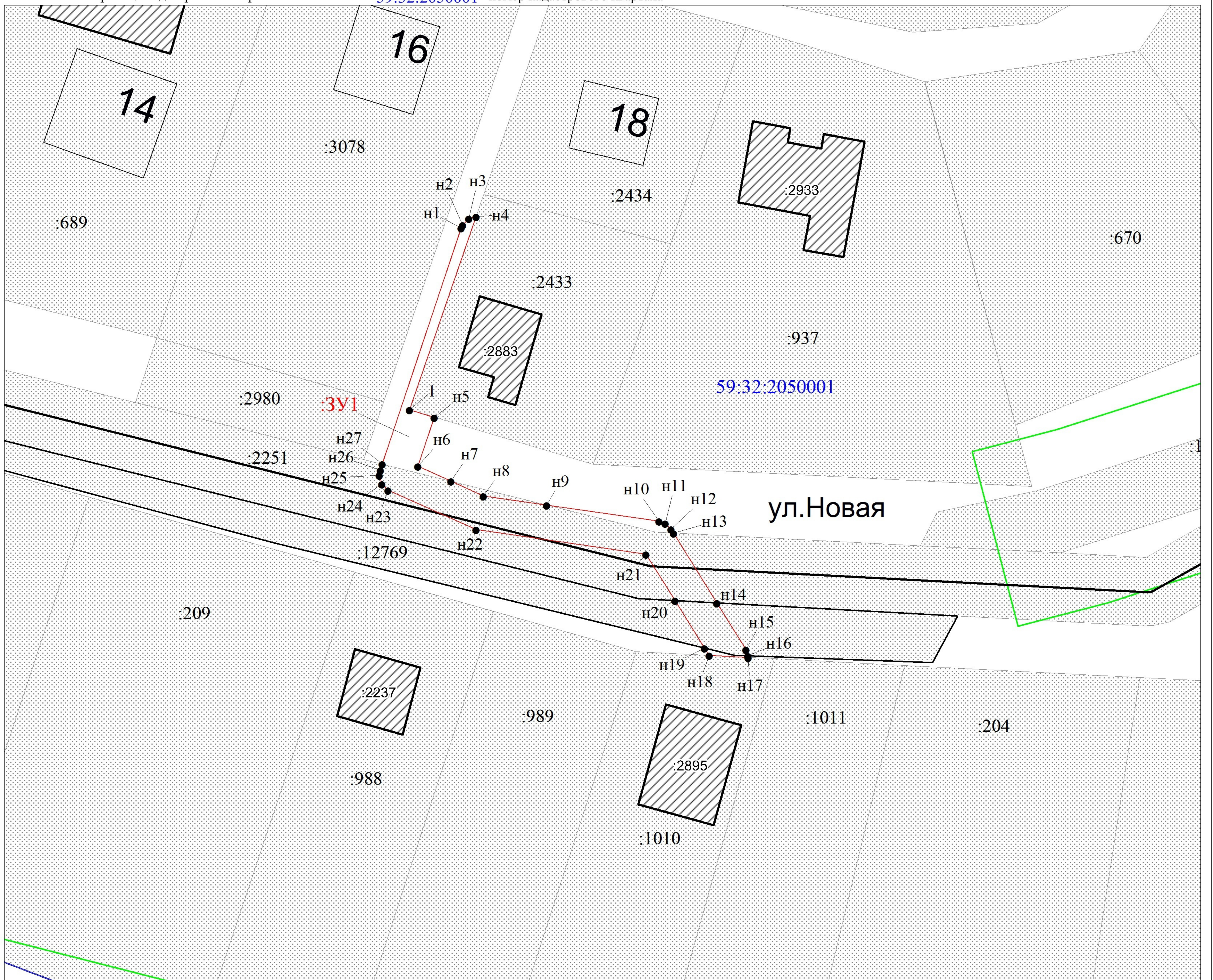
Описание границ смежных землепользователей:

- От точки н27 до точки н4 - земли общего пользования
- От точки н4 до точки н5 - земельный участок с кадастровым номером 59:32:2050001:2433
- От точки н5 до точки н7 - земли общего пользования
- От точки н7 до точки н9 - земельный участок с кадастровым номером 59:32:2050001:2251
- От точки н9 до точки н13 - земли общего пользования
- От точки н13 до точки н14 - земельный участок с кадастровым номером 59:32:2050001:2251
- От точки н14 до точки н16 - земельный участок с кадастровым номером 59:32:0000000:12769
- От точки н16 до точки н17 - земли общего пользования
- От точки н17 до точки н18 - земельный участок с кадастровым номером 59:32:2050001:1010
- От точки н18 до точки н19 - земли общего пользования
- От точки н19 до точки н20 - земельный участок с кадастровым номером 59:32:0000000:12769
- От точки н20 до точки н27 - земельный участок с кадастровым номером 59:32:2050001:2251


Условные обозначения:

-  - предполагаемый участок земель, на которых планируется размещение объекта
-  :1 - границы и номер земельного участка, сведения о которых внесены в ГКН
-  :28 - границы и номер объекта капитального строительства, сведения о которых внесены в ГКН
-  59.12.2.197 - зоны с особыми условиями использования территории, сведения о которых внесены в ГКН
-  :ЗУ1 - обозначение запрашиваемого земельного участка
-  н1 - характерная точка границ земель или части земельного участка
- граница кадастрового квартала
- 59:32:2050001 - номер кадастрового квартала

№ точки границы	X	Y
н1	507139.60	2234154.99
н2	507139.97	2234155.16
н3	507140.70	2234155.89
н4	507140.93	2234156.72
1	507118.43	2234148.99
н5	507117.58	2234151.85
н6	507111.89	2234149.95
н7	507110.15	2234153.81
н8	507108.43	2234157.60
н9	507107.37	2234164.94
н10	507105.49	2234178.01
н11	507105.24	2234178.73
н12	507104.57	2234179.43
н13	507104.11	2234179.72
н14	507095.98	2234184.77
н15	507090.55	2234188.15
н16	507089.83	2234188.36
н17	507089.64	2234188.41
н18	507089.87	2234183.85
н19	507090.74	2234183.31
н20	507096.25	2234179.88
н21	507101.66	2234176.52
н22	507104.51	2234156.75
н23	507109.08	2234146.48
н24	507109.81	2234145.75
н25	507110.81	2234145.48
н26	507111.44	2234145.58
н27	507112.14	2234145.81



Масштаб 1:500

Заявитель:  / Егошина И.В.  
(подпись, расшифровка подписи)

МП  
(для юридических лиц  
и индивидуальных предпринимателей)