

**СХЕМА предполагаемых к использованию земель или части земельного участка**

Объект: 2КТПП-10/0.4кВ и ВЛ-10кВ для энергоснабжения комплекса первичного подъема и подготовки пресных вод Мулянского месторождения по адресу:

Местоположение: Пермский край, Пермский район, д.Косогоры  
(согласно сведениям государственного кадастра недвижимости)

Площадь земель или части земельного участка, кв.м: 17749

Категория земель: земли населенных пунктов  
(при наличии)







Вид разрешенного использования: \_\_\_\_\_  
(при наличии)

Каталог координат, м								
№ точки границы	X	Y	№ точки границы	X	Y	№ точки границы	X	Y
н1	509276,55	2230651,88	н20	508762,16	2230993,81	н39	508640,00	2232913,95
н2	509271,51	2230645,51	н21	508577,94	2231532,37	н40	508641,85	2232874,36
н3	509253,96	2230629,68	н22	508504,51	2231625,96	н41	508499,53	2232760,33
н4	508809,44	2230526,36	н23	508474,3	2231709,23	н42	508336,78	2232681,81
н5	508786,87	2230540,54	н24	508406,1	2231897,16	н43	508410,92	2231898,55
н6	508774,97	2230546,9	н25	508331,47	2232684,83	н44	508479,26	2231709,77
н7	508770,03	2230537,64	н26	508497,06	2232764,69	н45	508508,55	2231628,89
н8	508773,22	2230535,97	н27	508636,29	2232876,31	н46	508582,42	2231534,95
н9	508766,24	2230522,76	н28	508634,87	2232913,28	н47	508731,31	2230993,93
н10	508753,06	2230529,66	н29	508531,69	2233152,96	н48	508676,52	2230751,83
н11	508759,88	2230542,96	н30	508524,53	2233184,06	н49	508662,84	2230722,55
н12	508763,99	2230540,81	н31	508533,75	2233186,09	н50	508721,97	2230689,04
н13	508768,96	2230550,12	н32	508544,22	2233188,4	н51	508738,08	2230650,49
н14	508735,46	2230568,03	н33	508544,84	2233189,39	н52	508757,74	2230603,39
н15	508753,41	2230603,5	н34	508549,48	2233187,53	н53	508741,68	2230570,27
н16	508734,34	2230646,79	н35	508546,46	2233183,78	н54	508785,97	2230547,01
н17	508717,54	2230686,95	н36	508535,76	2233181,35	н55	508810,29	2230531,73
н18	508656,37	2230720,42	н37	508530,55	2233180,16	н56	509252,41	2230634,49
н19	508671,73	2230752,93	н38	508536,34	2233154,67	н57	509267,99	2230649,04
			н58	509273,03	2230655,41			

**Описание границ смежных землепользователей:**

- от точки 1 до точки 5 59:32:3440001
- от точки 5 до точки 16 59:32:3440001:24
- от точки 16 до точки 23 59:32:3440001
- от точки 23 до точки 31 59:32:3430001
- от точки 31 до точки 36 59:32:3430001:1003
- от точки 37 до точки 44 59:32:3430001
- от точки 44 до точки 51 59:32:3440001
- от точки 51 до точки 54 59:32:3440001:24
- от точки 54 до точки 58 59:32:3440001

**Условные обозначения**

-  б/в/е образванная часть границ, сведения о которой достаточны для определения ее местоположения
-  существующая часть границ, имеющаяся в ГКИ сведения о которой достаточны для определения ее местоположения
-  характерная точка границ, сведения о которой достаточны для определения ее местоположения
-  б/в/е образная точка
-  :16 обозначение номера земельного участка в кадастровом квартале для изоляции, изменения или уточнения земельных участков
-  59:32:3440001: номер кадастрового деления

Заявитель: \_\_\_\_\_  
(подпись, расшифровка подписи)

МП \_\_\_\_\_ Верно \_\_\_\_\_  
(для юридических лиц и индивидуальных предпринимателей)

Масштаб 1:500

линия совмещения с листом 2

