




59:32:3430001

59:32:3430001

Условные обозначения

-  вновь образованная часть границы, сведения о которой достаточны для определения ее местоположения
-  существующая часть границы, имеющиеся в ГКН сведения о которой достаточны для определения ее местоположения
-  характерная точка границы, сведения о которой достаточны для определения ее местоположения
- н1** вновь образуемая точка
- :16** обозначение номера земельного участка в кадастровом квартале для исходных, измененных или уточняемых земельных участков
- 59:32:3440001:** номер кадастрового деления

Заявитель: _____

(подпись, расшифровка подписи)

МП _____ Верно _____
(для юридических лиц и индивидуальных предпринимателей)

