

## Схема предполагаемых к использованию земель или части земельного участка

**Объект:** Присоединение к электрическим сетям 10 кВ жилой застройки, расположенной по адресу: Пермский край, Пермский район, с. Фролы на земельном участке с кадастровым номером 59:32:3430001:892 от основного источника питания ПС 110/10кВ ПС «Жигули», ВКЛ 10 кВ «Фролы» и резервного источника питания ПС 110/10 кВ «Кочкино»

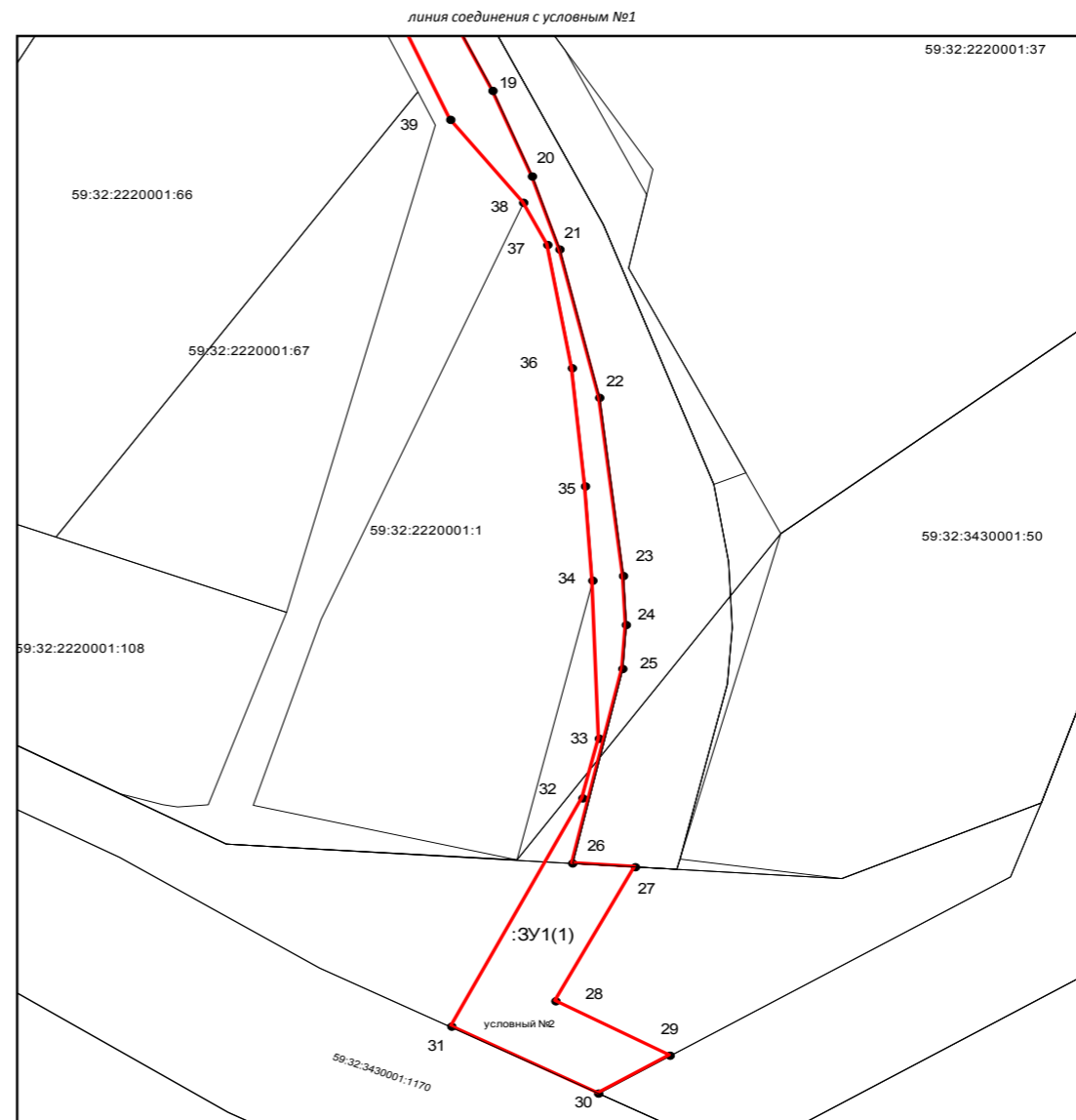
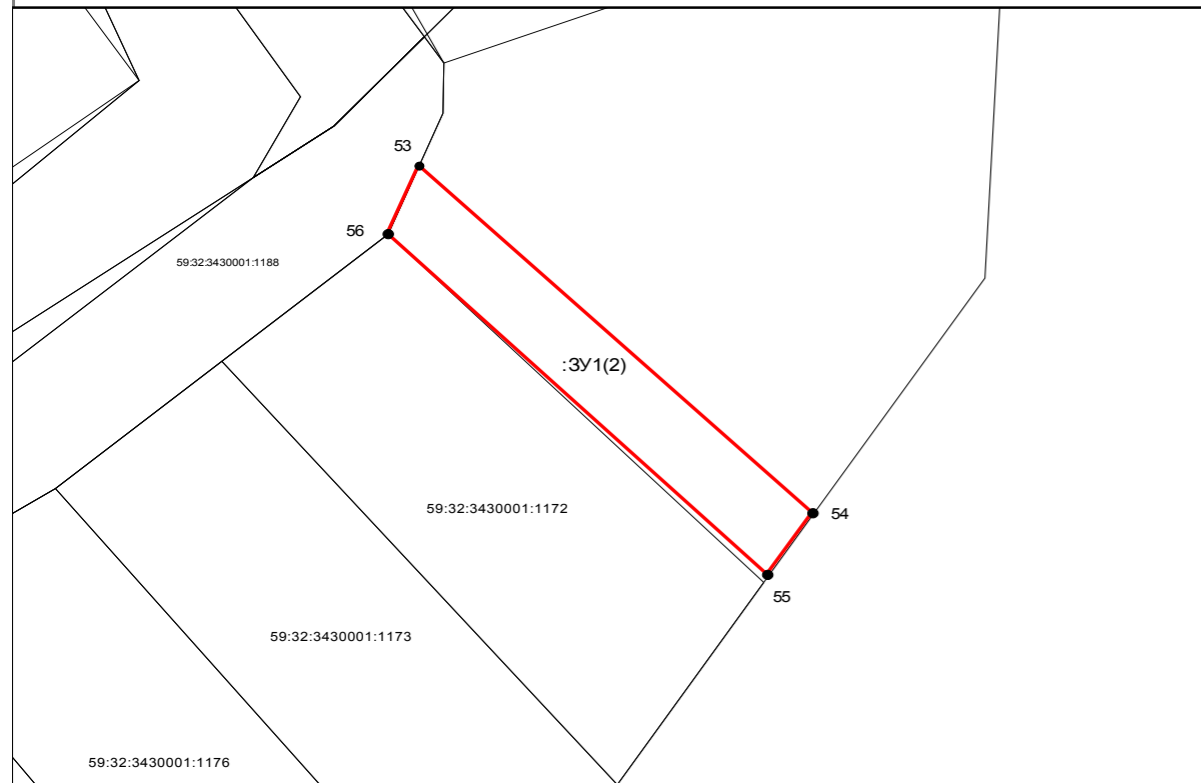
**Местоположение:** Пермский край, Пермский район, Фроловское с/п, д. Плишки

**Площадь земель или части земельного участка, кв.м:** 956

**Категория земель:** земли населенных пунктов

**Вид разрешенного использования:**

Каталог координат, м		
№ точки границы	X	У
Условный номер земельного участка :ЗУ1(2), площадь 232 кв.м.		
53	508760,72	2234614,79
54	508732,11	2234643,80
55	508727,03	2234640,46
56	508755,11	2234612,49




**Масштаб 1:500**

**Условные обозначения:**

- - вновь образованная часть границы земельного участка
- - существующая часть границы, имеющиеся в ГКН сведения о которой достаточны для определения ее местоположения
- - граница кадастрового квартала
- - зона с особыми условиями использования территорий
- - территориальная зона
- 59:32:3430001 - номер кадастрового квартала
- 59:32:3430001:1170 - номер учтенного земельного участка
- :ЗУ1(1) - Обозначение многоконтурного земельного участка: контур 1, 2

**Описание границ смежных землепользователей:**

- от точки 53 до точки 54 земли Фроловского с/п
- от точки 54 до точки 55 участок КН 59:32:3430001:892
- от точки 55 до точки 56 земли Фроловского с/п
- от точки 56 до точки 53 участок КН 59:32:3430001:1188

**Заявитель:** по доверенности от ООО «ИНТЭСКО-СТ»  Буховец А.Г.

подпись

